

Z 中国地图册

SHIYONG 实用
HONGGUO DITUCE

¥12.00



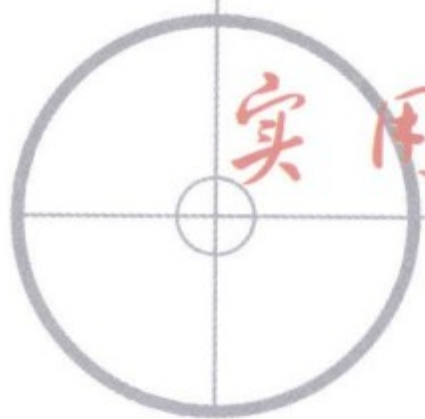
全新的内容构成
别样的视觉感受
省区图、政区图、地形图、城市平面图
一切尽在其中

地质出版社

实用中国地图册



定价：12.00元



中国地图册



地质出版社

• 北京 •

ISBN 978-7-116-04269-8



图书在版编目 (CIP) 数据

实用中国地图册 / 地质出版社地图编辑二室编. —4版.
北京: 地质出版社, 2008.1 (2008.5重印)
ISBN 978-7-116-04269-8

I. 实... II. 地.. III. 地图集-中国 IV. K992

中国版本图书馆CIP数据核字 (2007) 第167541号

实用中国地图册 SHIYONG ZHONGGUO DITUCE

责任编辑: 张世刚 黄晓凤

审 订: 陈李艮

出版发行: 地质出版社

社址邮编: 北京市海淀区学院路31号, 100083

咨询电话: (010) 82324592 (编辑室) 83556712

网 址: <http://www.gph.com.cn>

电子邮箱: zbs@gph.com.cn

传 真: (010) 82310759

印 刷: 4210工厂

开 本: 880毫米×1230毫米 1/32

印 张: 4

印 数: 200001~250000

版 次: 2008年1月第4版 2008年5月第10次印刷

审 图 号: GS (2004) 850号

定 价: 12.00元

书 号: ISBN 978-7-116-04269-8

(如对本书有建议与意见, 敬请致电本社; 如本书有印装问题, 本社负责调换)

本图册中国国界线系按照中国地图出版社1989年出版的
1:400万《中华人民共和国地形图》绘制





目次

CONTENTS

中国政区	2~3
中国地势	4~5
北京市	6~9
北京市政区	北京市概况6
北京7	
北京市全图	北京市地势8~9
天津市	10~12
天津市政区	天津市概况10
天津11	
天津市全图	天津市地势12
河北省	13~16
河北省政区	13
河北省全图	河北省地势14~15
河北省概况	石家庄16
山西省	17~20
山西省政区	17
山西省全图	山西省地势18~19
山西省概况	太原20
内蒙古自治区	21~24
内蒙古自治区政区	21
内蒙古自治区全图	内蒙古自治区地势22~23
内蒙古自治区概况	呼和浩特24
辽宁省	25~28
辽宁省政区	25
辽宁省全图	辽宁省地势26~27
辽宁省概况	沈阳28
吉林省	29~32
吉林省政区	29
吉林省全图	吉林省地势30~31
吉林省概况	长春32

黑龙江省	33~36
黑龙江省政区	33
黑龙江省全图	黑龙江省地势34~35
黑龙江省概况	哈尔滨36
上海市	37~39
上海市政区	上海市概况 37
上海市全图	上海市地势38
上海39	
江苏省	40~43
江苏省政区	40
江苏省概况	南京41
江苏省全图	江苏省地势42~43
浙江省	44~47
浙江省政区	44
浙江省概况	杭州45
浙江省全图	浙江省地势46~47
安徽省	48~51
安徽省政区	48
安徽省概况	合肥49
安徽省全图	安徽省地势50~51
福建省	52~55
福建省政区	52
福建省概况	福州53
福建省全图	福建省地势54~55
江西省	56~59
江西省政区	56
江西省概况	南昌57
江西省全图	江西省地势58~59
山东省	60~63
山东省政区	60

山东省概况 济南61

山东省全图 山东省地势62~63

河南省 64~67

河南省政区64

河南省概况 郑州65

河南省全图 河南省地势66~67

湖北省 68~71

湖北省政区68

湖北省概况 武汉69

湖北省全图 湖北省地势70~71

湖南省 72~75

湖南省政区72

湖南省概况 长沙73

湖南省全图 湖南省地势74~75

广东省 76~79

广东省政区76

广东省概况 广州77

广东省全图 广东省地势78~79

广西壮族自治区 80~83

广西壮族自治区政区80

广西壮族自治区概况 南宁81

广西壮族自治区全图 广西壮族自治区地势 82~83

海南省 84~85

海南省政区 海口84、

海南省全图 海南岛地势 海南省概况85

重庆市 86~88

重庆市政区 重庆市概况86

重庆87

重庆市全图 重庆市地势88

四川省 89~92

四川省政区89

四川省全图 四川省地势90~91

四川省概况 成都92

贵州省 93~96

贵州省政区93

贵州省全图 贵州省地势94~95

贵州省概况 贵阳96

云南省 97~100

云南省政区97

云南省全图 云南省地势98~99

云南省概况 昆明100

西藏自治区 101~103

西藏自治区政区 西藏自治区概况101

西藏自治区全图 西藏自治区地势 拉萨102~103

陕西省 104~107

陕西省政区104

陕西省概况 西安105

陕西省全图 陕西省地势106~107

甘肃省 108~111

甘肃省政区108

甘肃省概况 兰州109

甘肃省全图 甘肃省地势110~111

青海省 112~115

青海省政区112

青海省概况 西宁 青海省地势113

青海省全图114~115

宁夏回族自治区 116~117

宁夏回族自治区政区 银川

宁夏回族自治区概况116

宁夏回族自治区全图 宁夏回族自治区地势117

新疆维吾尔自治区 118~121

新疆维吾尔自治区政区118

新疆维吾尔自治区概况 乌鲁木齐119

新疆维吾尔自治区全图 新疆维吾尔自治区地势120~121

香港特别行政区 122

香港特别行政区全图 香港岛·九龙122

澳门特别行政区 123

澳门特别行政区全图 澳门半岛123

台湾省 124

台湾省全图 台北124



图例

LEGEND

省 区 图

	中国首都		国界、未定国界		县乡道
	外国首都		省(自治区、直辖市)界		河流、湖泊
	省级行政中心		未定省(自治区)界		运河
	地级市行政中心		特别行政区界		渠道
凯里市	州、盟、地区行政中心		地区界		沼泽
	县级行政中心		军事分界线		井、泉、温泉
	外国主要城市		高速公路		沙漠
	乡、镇、村		高等级公路		珊瑚礁
	外国一般城镇		铁路		山峰及高程(米)
	世界遗产		建筑中铁路		山口、关隘
	国家重点风景名胜		国道及编号		轮渡线(汽车、火车)
	旅游景点		省道		
	机场 港口				
	长城				

城 市 图

	省政府		街区		一级街道
	市政府		公园、绿地		二级街道
	医院		停车场		三级街道
	宾馆、饭店		立交桥		铁路及车站
	学校		邮局		建筑中铁路
	汽车站		银行		轻轨铁路
	港口、码头		电视塔		地铁
	景点		桥梁		高速公路
	一般单位		山峰		快速路
	体育场		隧道		国道及编号
	加油站		城墙		商业街
					高架路



中国简介

中华人民共和国简称“中国”，是世界著名的文明古国之一。位于北纬 $4^{\circ}15'$ ~北纬 $53^{\circ}31'$ ，东经 $73^{\circ}40'$ ~东经 $135^{\circ}05'$ 之间。地处亚洲东部，太平洋西岸。陆地面积约960万平方千米，海域面积约473万平方千米。陆地边界长约2.28万千米，大陆海岸线长约1.8万千米。周边与14个国家相邻。全国共有13亿人口、56个民族。辖23省、4直辖市、5自治区、2特别行政区。首都北京。

中国地势西高东低，呈阶梯状逐级下降。全国按地势高低共分三级阶梯。最高一级阶梯为青藏高原，平均海拔4000米以上，号称“世界屋脊”，珠穆朗玛峰海拔8844.43米，是世界最高峰。青藏高原东北，大兴安岭、太行山、雪峰山一线以西是第二级阶梯，平均海拔1000~2000米，其中艾丁湖海拔-155米，是中国陆地最低处。大兴安岭、雪峰山一线以东是第三级阶梯，平均海拔500~1000米。中国地貌类型复杂多样，其中山地占总面积的33%，高原占26%，盆地占19%，平原占12%，丘陵占10%。

由于中国疆域辽阔，故中国气候呈多样化特征，但总体为大陆性季风气候，四季分明，雨热同季。冬季盛行偏北风，寒冷干燥，南北温差大。夏季盛行偏南风，高温多雨，南北温差小。年平均气温从黑龙江漠河到海南岛在 -5°C ~ 30°C 之间变化。平均年降水量从东南向西北递减，各地差别较大，台湾大多地方可达2000毫米/年以上，西北内陆大多地方不足200毫米/年。

新中国成立以来，我国经济取得了前所未有的发展，特别是改革开放以来，更是插上了腾飞的翅膀，经济建设突飞猛进。社会主义市场经济体制逐步建立和完善。各项产业发展日趋均衡，农业产业结构得到初步调整，工业生产格局日趋合理，高新技术产业势头迅猛，第三产业也发展迅速。

中国交通运输已形成海陆空相结合的发达的现代交通网络。铁路是中国交通运输的骨干,有京九线、京沪线、京广线、陇海线、宝成线、襄渝线、成昆线、南昆线等多条干线铁路,营运里程达7万多千米。公路建设更是日新月异,目前全国公路通车里程175.8万千米,高速公路2.7万多千米。内河航道总里程达13.51万千米,全国港口年总吞吐量达28.0亿吨。民用航空线数百条,可达全国100多个城市,国际航空线可通达许多国家和地区。

全国行政区划统计表

直辖市	4	北	天	河	山	内	江	吉	黑	上	江	浙	安	福	江	山	河	湖	湖	广	广西壮族	海	重	四	贵	云	西	陕	甘	青	宁	新疆维吾	香港特别	澳门特别	台	合	
省	23	京	津	北	西	蒙	古	宁	林	龙	海	苏	江	徽	建	西	东	南	北	南	东	南	庆	川	州	南	藏	西	肃	海	夏	回	尔	特别行政	特别行政	湾	计
自治区	5	市	市	省	省	自治区	省	省	省	省	市	省	省	省	省	省	省	省	省	省	自治区	省	市	省	省	省	区	省	省	省	自治区	自治区	区	区	省		
特别行政区	2																																				
自治州							1											1	1					3	3	8			2	6		5				30	
地区									1																	2	6			1		7				17	
盟							3																													3	
市		11	11	9	14	8	12				13	11	17	9	11	17	17	12	13	21	14	2		18	4	8	1	10	12	1	5	2				283	
市		22	11	11	17	20	18				27	22	5	14	10	31	21	24	16	23	7	6		14	9	9	1	3	4	2	2	19				368	
县		2	3	108	85	17	19	17	45	1	25	35	56	45	70	60	88	37	65	41	56	4	17	120	56	79	71	80	58	30	11	62				1463	
自治县						6		8	3	1			1					2	7	3	12	6	4	4	11	29			7	7		6			117		
旗						49																														49	
自治旗						3																														3	
特区																									2											2	
林区																		1																		1	
市辖区		16	15	36	23	21	56	20	64	18	54	32	44	26	19	49	50	38	34	54	34	4	19	43	10	12	1	24	17	4	8	11				856	
京 津 冀 晋 辽 吉 黑 沪 苏 浙 皖 闽 赣 鲁 豫 鄂 湘 粤 桂 琼 渝 川 黔 滇 藏 陕 甘 青 宁 新 港 澳 台																																					



地理集锦

中国最高的山峰 珠穆朗玛峰(海拔8844.43米)
中国最大的高原 青藏高原(面积约占全国陆地面积的1/4)
中国最大的平原 东北平原(总面积35万平方千米)
中国最大的盆地 塔里木盆地(面积约40多万平方千米)
中国最大的沙漠 塔克拉玛干沙漠(面积32万平方千米)
中国最长的河流 长江(全长约6211千米)



罪凡论坛
BBS.CRSKY.COM


中国海拔最高的湖泊 纳木错(海拔4719米)
中国最深的湖泊 长白山天池(湖水深达373米)

83平方千米)
83平方千米)
距海拔5644米)

中国最深的峡谷 雅鲁藏布大峡谷
中国最大的瀑布 黄果树瀑布
中国最长的运河 京杭运河
中国最大的海峡 台湾海峡
中国最大的岛屿 台湾岛



高度表





北京市

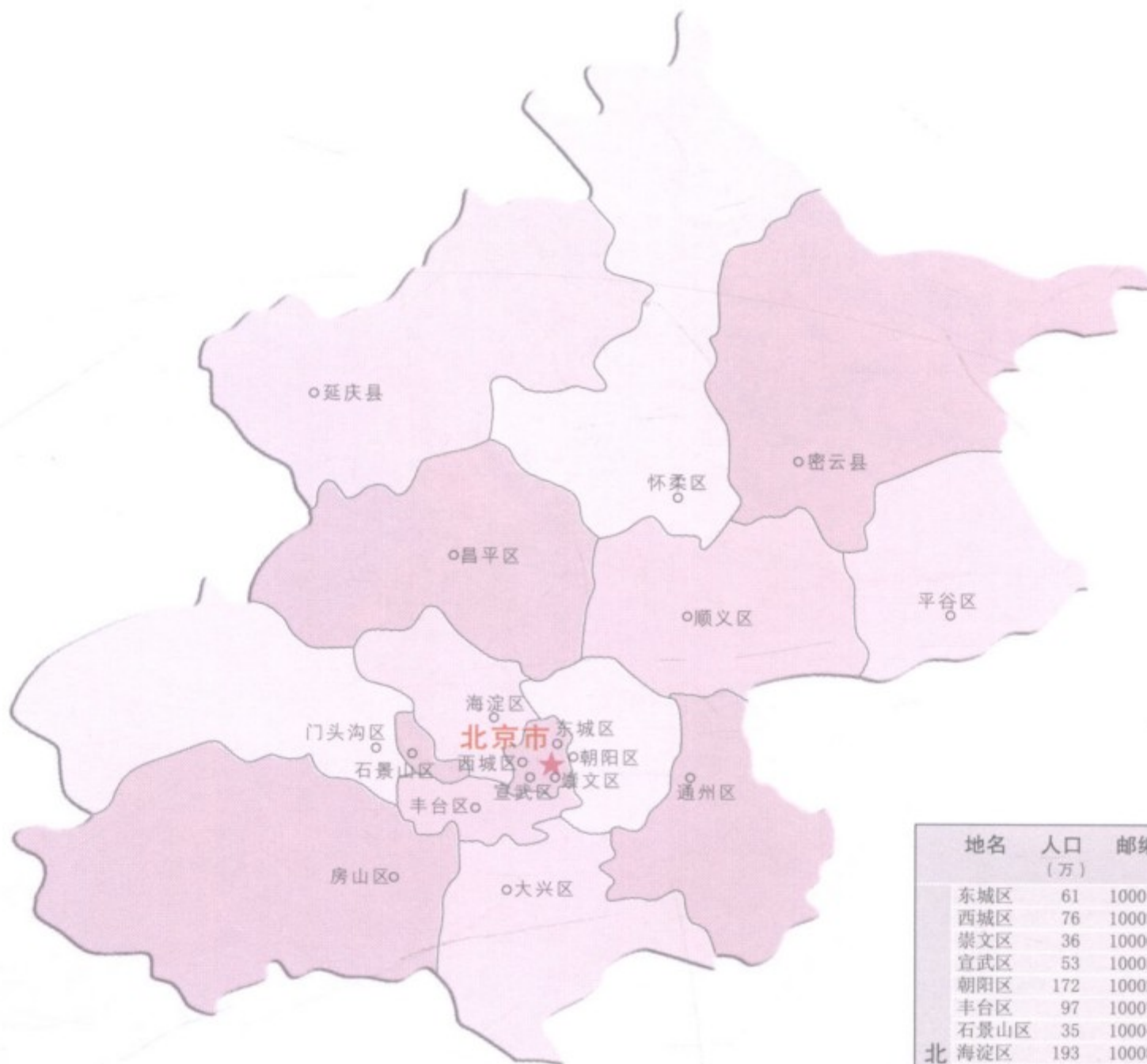
BEIJING MUNICIPALITY



京，是中华人民共和国的首都，中国的政治、文化和北京毗邻内蒙古高原，南与华北平原相接，东近渤海15° 25' -117° 30'，北纬39° 28' -41° 05'。主要有汉、回、满、蒙古等民族。辖16市辖区、2县。

北京市政区

BEIJING MUNICIPALITY • POLITICAL



地名	人口 (万)	邮编	区号
东城区	61	100010	010
西城区	76	100032	010
崇文区	36	100061	010
宣武区	53	100054	010
朝阳区	172	100020	010
丰台区	97	100071	010
石景山区	35	100043	010
海淀区	193	100080	010
门头沟区	24	102300	010
房山区	76	102488	010
通州区	63	101149	010
顺义区	56	101300	010
昌平区	48	102200	010
大兴区	57	102600	010
怀柔区	27	101400	010
平谷区	40	101200	010
延庆县	28	102100	010
密云县	43	101500	010

北京市概况

历史沿革 早在70万年前，北京周口店地区就出现了原始人群落“北京人”。北京最初名“蓟”。公元前1045年为蓟、燕诸侯国的都城。公元938年，辽以北京（时称燕京）为陪都；以后，金、元、明、清各代都建都于此，前后达650多年。

地理环境 北京居华北平原北端。地势西北高、东南低，地貌类型以山地、平原为主，山地、平原各占总面积的61%和39%。北京市西、北和东北三面环山，海拔500~1500米，主要山脉有太行山、燕山等，东灵山海拔2303米，为全市最高点。东南是平原，平均海拔44米。北京市河流多发源于西北山地，主要有永定河、潮白河、拒马河等。

气候特点 北京四季分明，春秋短促，冬夏较长，夏季炎热多雨，冬季寒冷少雪，属暖温带半湿润气候区。年平均气温13℃，1月平均气温-7~-4℃，7月平均气温25~27℃。年降水量600~800毫米，全年降水75%集中在夏季。无霜期180~200天，西部山区较短。

经济发展 北京市工业基础雄厚、技术先进、门类齐全，是拉动经济增长的重要力量。以汽车制造和高新技术为代表的现代化产业异军突起，成为其经济亮点，北京中关村有中国“硅谷”之称，有联想、方正等著名的高新技术企业。第三产业发展迅猛，正成为北京经济的重要组成部分。全市国内生产总值7870.28亿元，排全国第10位，三种产业的比重分别为1.3%、27.8%、70.9%。

交通概况 北京是全国交通中心，重要的铁路和公路交通枢纽。京广、京九、京沪、京哈等全国主要干线铁路在此交会，铁路营运里程1125千米。公路以北京为中心向四面辐射的国道有11条，可通往全国各地，总里程约20万多千米，高速公路684多千米。首都国际机场有通往全国各地航线70多条，并可飞往20多个国家和地区。

龙庆峡冰灯艺术节 1月15日-2月28日/延庆
北京厂甸文化庙会 农历正月初一至正月十六
香山红叶节 10月下旬/香山
三月三龙潭庙会 农历三月初一至初三/密云县白龙
将军岭风景区踏青赏花节 3月15日-5月15日/房山区将军岭风景区
房山区旅游文化节 4月1日-5月31日/房山区境内





北京市

BEIJING MUNICIPALITY



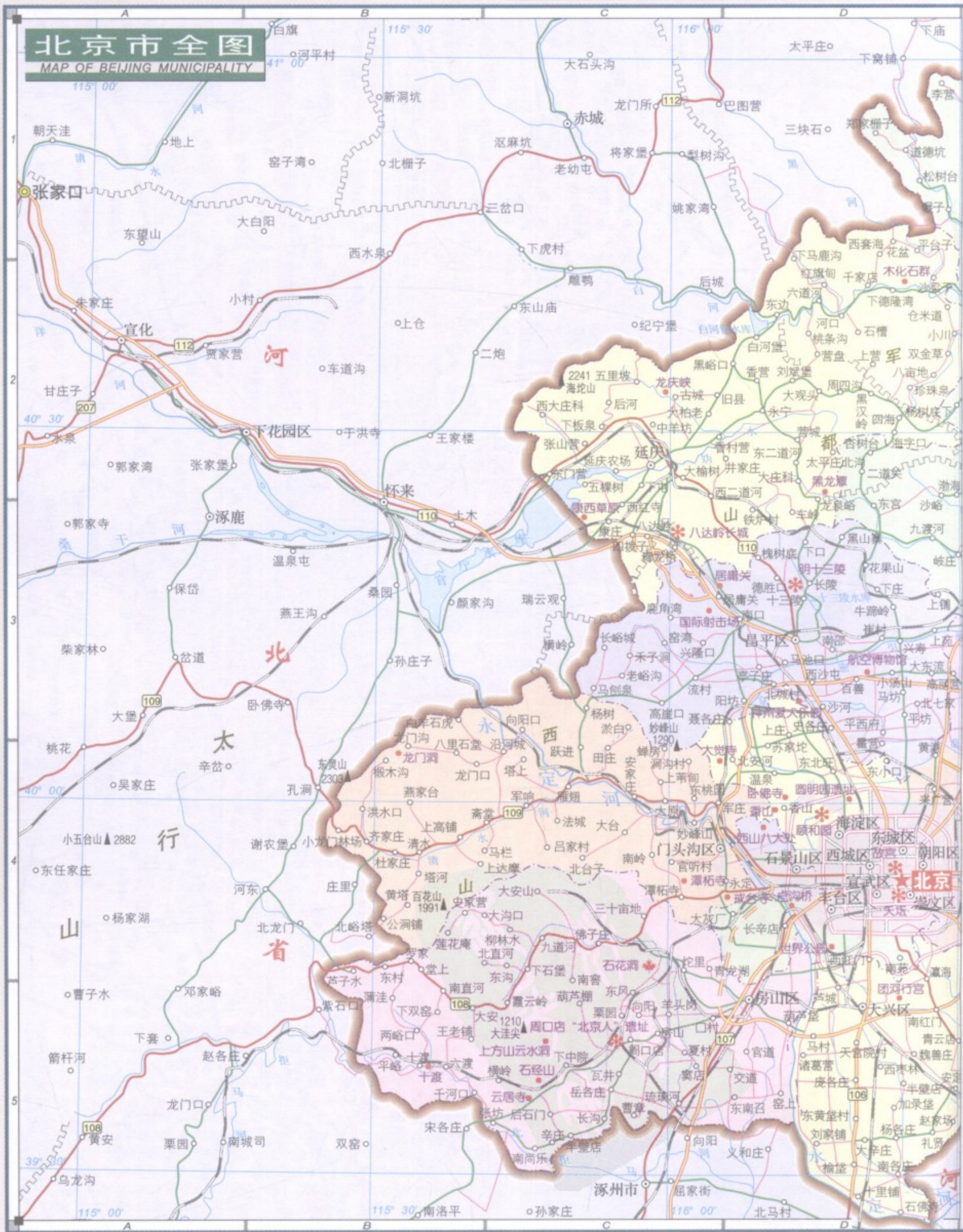
非凡论坛
BBS.CRSKY.COM

名胜

十三陵	D3	颐和园 (世界文化遗产)	D4
天坛 (世界文化遗产)	C4	明、清皇家陵寝 (世界文化遗产)	D3
北京故宫 (世界文化遗产)	D4	香山	D4
周口店 北京人 遗址 (世界文化遗产)	C5	世界公园	D4

北京市全图

MAP OF BEIJING MUNICIPALITY



地理集锦

全市总面积 1.68万平方千米 排全国第30位
全市总人口 1184万 排全国第27位
全市最高峰 东灵山 (海拔2303米)
全市最大河流 永定河
全市最大水库 密云水库
中国最大的四合院 恭王府

中国
世界
世界



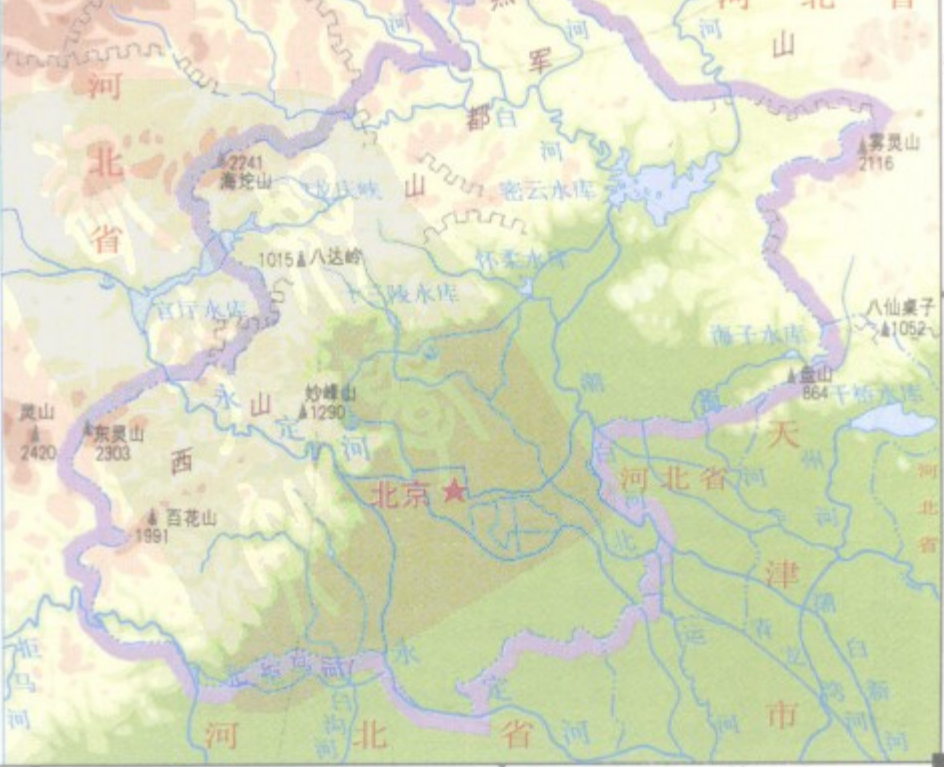
罪凡论坛
BBS.CRSKY.COM

河



北京市地势

BEIJING MUNICIPALITY PHYSICAL



高度表 0 100 200 500 1000 1500 2000 3000(米)



天津市

TIANJIN MUNICIPALITY



天津。地处华北平原东北部，东临渤海，北依燕山，
北纬38° 33' ~40° 15'，东经116° 42' ~118°
又、回、满等民族。辖15市辖区、3县。

天津市政区

TIANJIN MUNICIPALITY • POLITICAL



地名	人口 (万)	邮编	区号
和平区	44	300041	022
河东区	69	300171	022
河西区	75	300202	022
南开区	80	300110	022
河北区	63	300143	022
红桥区	56	300131	022
塘沽区	49	300450	022
汉沽区	17	300480	022
大港区	36	300270	022
东丽区	32	300300	022
西青区	32	300380	022
津南区	38	300350	022
北辰区	33	300400	022
武清区	84	301700	022
宝坻区	65	301800	022
蓟县	81	301900	022
宁河县	37	301500	022
静海县	53	301600	022

天津市概况

历史沿革 天津形成始于隋朝大运河的开通。明朝永乐二年（公元1404年）设“天津卫”，至此，天津城初具规模。19世纪中叶辟为通商口岸，逐步发展成为当时中国北方最大的金融商贸中心。

地理环境 天津的地势西北高，东南低。有山地、丘陵和平原等地形。平原面积占94%。一般海拔在2~5米，燕山山脉的九山顶海拔1078米，为本市最高峰。主要河流有海河、永定河、潮白河等。

气候特点 天津气候属暖温带半湿润大陆性季风气候。四季分明，夏季炎热多雨，冬季寒冷干燥，冬、夏季长，春、秋季短，降水多集中在夏季，日照充足，无霜期长，早年多于涝年。年平均气温12.3℃，年平均降水量550~680毫米。

经济发展 天津是中国北方主要综合性工业基地，以电子、汽车、冶金、医药、纺织、化工、机械等为主，摩托罗拉、丰田、三星、LG等知名企业在天津建厂。农业结构调整进一步深化，产业化经营成效显著。小站稻全国闻名。天津经济以第二产业为主，第一产业为辅，第三产业迅猛发展。全市国内生产总值4359.15亿元，排全国第21位，三种产业的比重分别为2.7%、57.1%、40.2%。

交通概况 天津市是衔接东北、华北至华东、华南的铁路交通枢纽，是欧亚大陆桥的起点之一。有京沪、京九、京山等铁路干线在此交会。总营运里程744.7千米。天津公路四通八达，公路总里程11316千米，高速公路682千米。滨海国际机场已开通国内外航线40多条。天津港是我国最大的人工港，年吞吐能力超过5000万吨。





天津市

TIANJIN MUNICIPALITY



非凡论坛
BBS.CRSKY.COM

面积 1.2万多平方千米 排全国第31位
人口 943万 排全国第28位
高峰 九山顶 (海拔1078.5米)
低点 塘沽口 (海拔0米)
中国最大的人工港 天津港
中国第一座戏剧博物馆 天津戏剧博物馆

天津市全图

MAP OF TIANJIN MUNICIPALITY

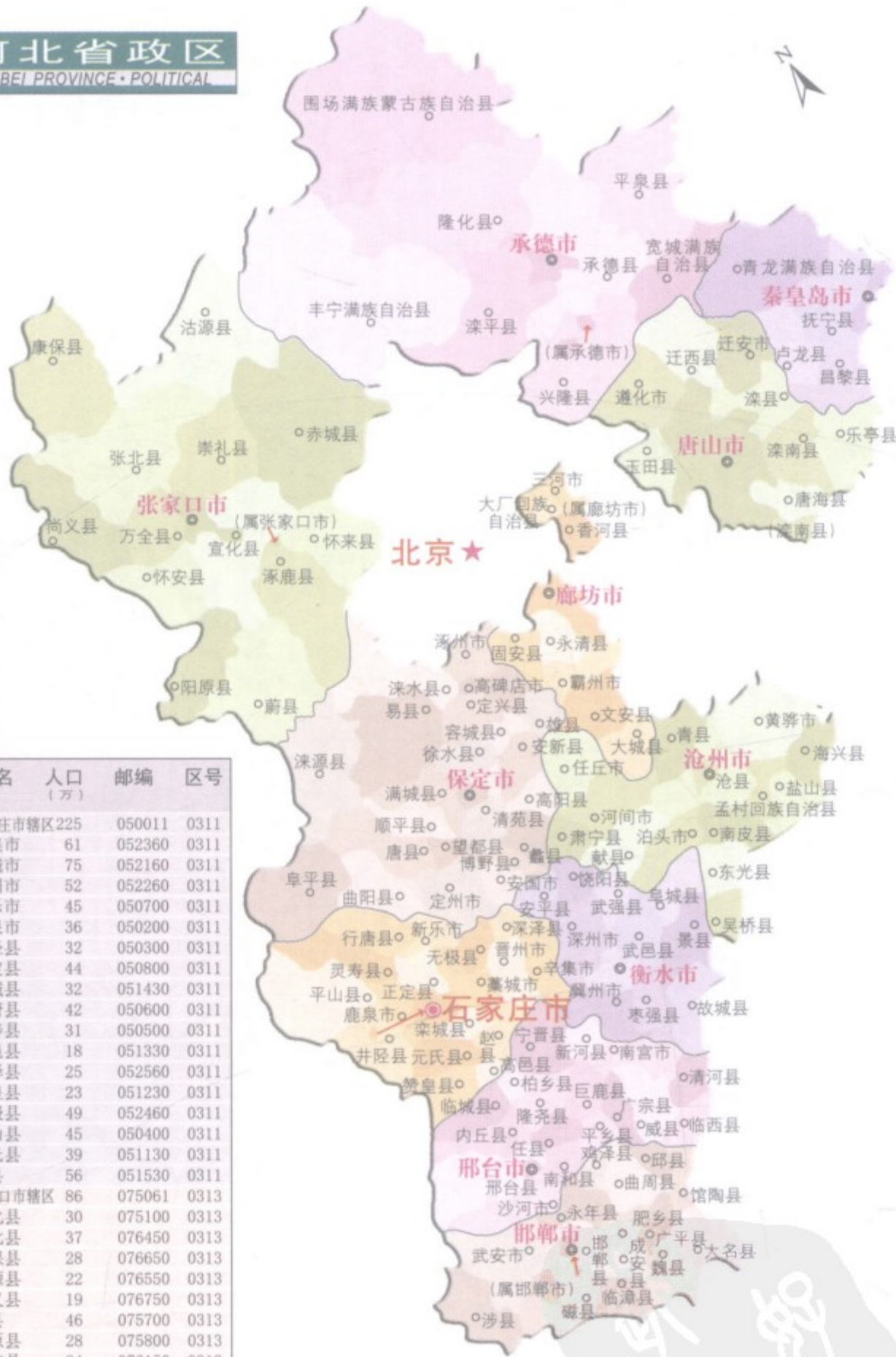


风景名胜

盘山...B1
长城 (世界文化遗产) B1-C1



河北省政区
HEBEI PROVINCE • POLITICAL



地名	人口 (万)	邮编	区号
石家庄市辖区	225	050011	0311
辛集市	61	052360	0311
藁城市	75	052160	0311
晋州市	52	052260	0311
新乐市	45	050700	0311
鹿泉市	36	050200	0311
井陉县	32	050300	0311
正定县	44	050800	0311
栾城县	32	051430	0311
行唐县	42	050600	0311
灵寿县	31	050500	0311
高邑县	18	051330	0311
深泽县	25	052560	0311
赞皇县	23	051230	0311
无极县	49	052460	0311
平山县	45	050400	0311
元氏县	39	051130	0311
赵县	56	051530	0311
张家口市辖区	86	075061	0313
宣化县	30	075100	0313
张北县	37	076450	0313
康保县	28	076650	0313
沽源县	22	076550	0313
尚义县	19	076750	0313
蔚县	46	075700	0313
阳原县	28	075800	0313
怀安县	24	076150	0313
万全县	22	076250	0313
怀来县	34	075400	0313
涿鹿县	33	075600	0313
赤城县	28	075500	0313
崇礼县	12	076350	0313
承德市辖区	46	067000	0314
承德县	47	067400	0314
兴隆县	32	067300	0314
平泉县	46	067500	0314
滦平县	33	068250	0314
隆化县	43	068150	0314
丰宁满族自治县	38	068350	0314
宽城满族自治县	23	067600	0314
围场满族蒙古族自治县	52	068450	0314
秦皇岛市辖区	78	066000	0335
昌黎县	55	066600	0335
抚宁县	52	066300	0335

地名	人口 (万)	邮编	区号
卢龙县	42	066400	0335
青龙满族自治县	53	066500	0335
唐山市辖区	299	063006	0315
遵化市	70	064200	0315
迁安市	69	064400	0315
滦县	54	063700	0315
滦南县	58	063500	0315
乐亭县	49	063600	0315
迁西县	36	064300	0315
玉田县	66	064100	0315
唐海县	14	063200	0315
廊坊市辖区	77	065000	0316
霸州市	57	065700	0316

地名	人口 (万)	邮编	区号
三河市	49	065200	0316
固安县	39	065500	0316
永清县	37	065600	0316
香河县	31	065400	0316
大城县	46	065900	0316
文安县	46	065800	0316
大厂回族自治县	11	065300	0316
保定市辖区	100	071052	0312
定州市	115	073000	0312
涿州市	60	072750	0312
安国市	40	071200	0312
高碑店市	57	074000	0312
满城县	39	072150	0312

地名	人口 (万)	邮编	区号
清苑县	61	071100	0312
易县	55	074200	0312
徐水县	56	072550	0312
涿源县	27	074300	0312
定兴县	57	072650	0312
顺平县	30	072250	0312
唐县	54	072350	0312
望都县	26	072450	0312
涞水县	34	074100	0312
高阳县	31	071500	0312
安新县	41	071600	0312
雄县	34	071800	0312
容城县	25	071700	0312
曲阳县	55	073100	0312
阜平县	21	073200	0312
博野县	25	071300	0312
蠡县	49	071400	0312
沧州市辖区	49	061001	0317
泊头市	55	062150	0317
任丘市	79	062550	0317
黄骅市	50	061100	0317
河间市	77	062450	0317
沧县	66	061000	0317
青县	39	062650	0317
东光县	35	061600	0317
海兴县	22	061200	0317
盐山县	41	061300	0317
肃宁县	33	062350	0317
南皮县	35	061500	0317
吴桥县	28	061800	0317
献县	57	062250	0317
孟村回族自治县	19	061400	0317
衡水市辖区	45	053000	0318
冀州市	36	053200	0318
深州市	57	053800	0318
枣强县	38	053100	0318
武邑县	31	053400	0318
武强县	21	053300	0318
饶阳县	29	053900	0318
安平縣	31	053600	0318
故城县	47	253800	0318
景县	50	053500	0318
阜城县	33	053700	0318
邢台市辖区	58	054001	0319
南宫市	45	055750	0319
沙河市	47	054100	0319
邢台县	45	054001	0319
临城县	20	054300	0319
内丘县	26	054200	0319
柏乡县	18	055450	0319
隆尧县	49	055350	0319
任县	31	055150	0319
南和县	32	054400	0319
宁晋县	74	055550	0319
巨鹿县	36	055250	0319
新河县	17	051730	0319
广宗县	27	054600	0319
平乡县	28	054500	0319
威县	54	054700	0319
清河县	36	054800	0319
临西县	33	054900	0319
邯郸市辖区	141	056002	0310
武安市	73	056300	0310
邯郸县	40	056100	0310
临漳县	60	056600	0310
成安县	37	056700	0310
大名县	76	056900	0310
涉县	39	056400	0310
磁县	65	056500	0310
肥乡县	31	057550	0310
永年县	86	057150	0310
邱县	21	057450	0310
鸡泽县	25	057350	0310
广平县	25	057650	0310
馆陶县	30	057750	0310
魏县	82	056800	0310
曲周县	41	057250	0310




山庄—外八庙（世界文化遗产）C4	崆山白云洞.....F1
北戴河.....D5	长城（世界文化遗产）.....C3、C4
明、清皇家陵寝（文化遗产）.....D2、D4	开元寺塔.....E2
隆兴寺.....F1	隆兴寺.....F1
响堂山.....F1	响堂山.....F1



河北省全图
MAP OF HEBEI PROVINCE

全省总面积 19万平方千米 排全国第12位
全省总人口 6865万 排全国第6位
全省最高峰 小五台山 (海拔2882米)
全省最大水系 海河水系 (流域面积达26万多平方千米)
全省面积最大的洼淀 白洋淀
中国最古老的石拱桥 赵州桥





河北省

HEBEI PROVINCE



论坛

BBS.CRSKY.COM

国际旅游节 6月2日-4日
坝上草原旅游月 7月-8月
中国陶瓷博览会 9月8日-22日
女娲文化节 9月25日-10月10日
吴桥杂技文化节 5月1日-10日
中国避暑山庄国际旅游节 9月5-7日

河北省概况

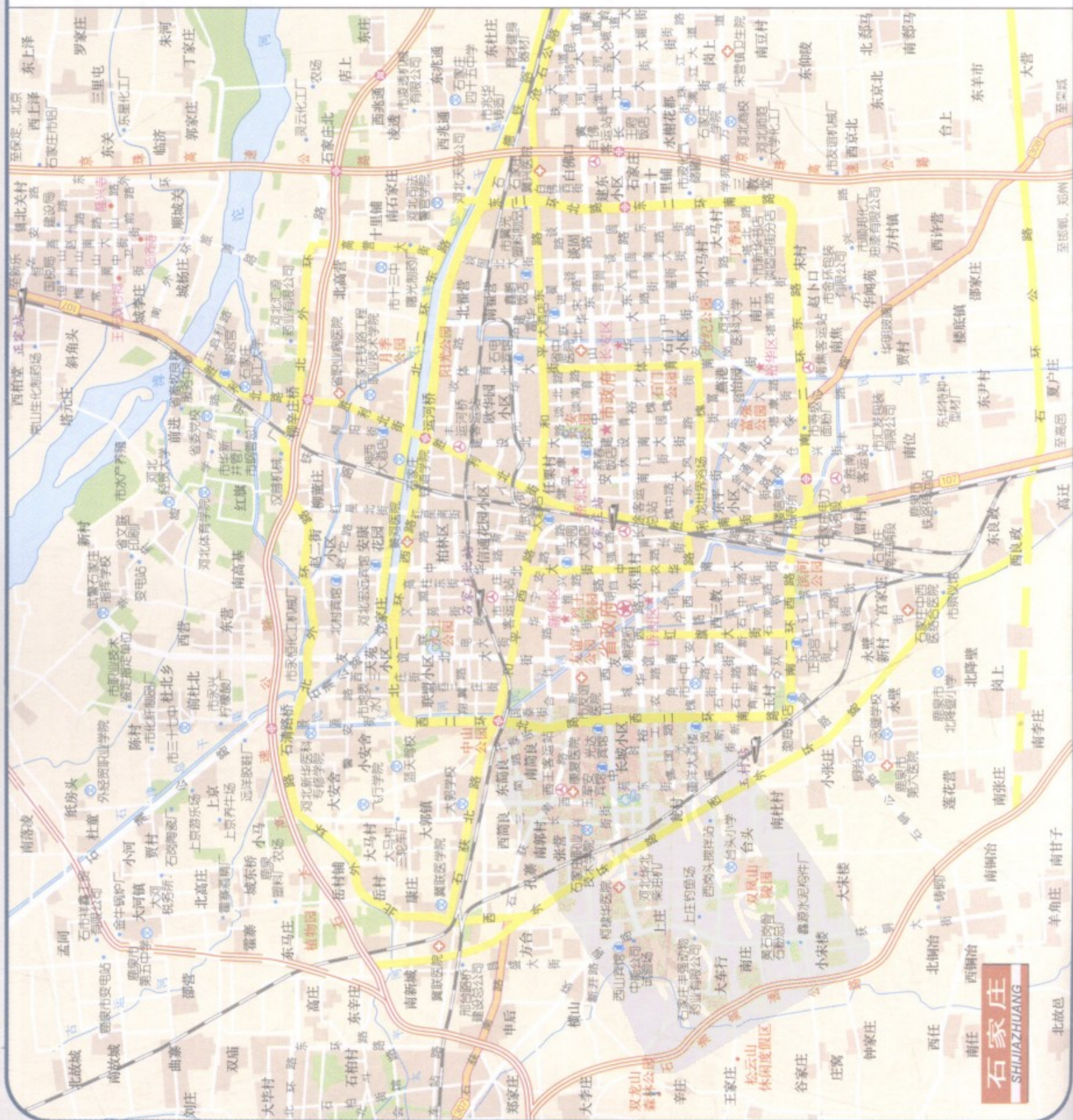
历史沿革 夏禹时为中国的九州之一。春秋战国时，北属燕，南属赵，故有“燕赵”之称。秦时设多郡，汉设幽冀二州，唐为河北道，因位于黄河下游之北而始有河北之名，清称直隶省，1928年始称河北省。

地理环境 河北省地势西北高，东南低。西北部为山区、丘陵和高原，其间分布有盆地和谷地，海拔多在500~1000米之间，其中北部高原海拔在1500米以上，小五台山是省内最高峰，海拔2882米。中部和东南部为广阔的平原，海拔多在50米以下。海河水系是境内最大水系，主要山脉有太行山、燕山。

气候特点 河北省属暖温带大陆性季风气候。四季分明，冬季寒冷少雪，夏季炎热多雨，春短而多风，秋季凉爽宜人，年平均降水量为300~800毫米，年平均气温1~13℃。

经济发展 河北地处京、津、冀经济圈，是全国重要的煤炭、钢铁、纺织工业基地，有唐山陶瓷、石家庄制药、秦皇岛桥梁制造、邯郸水泥、保定化纤、华北油田等全国闻名的企业。该省是我国重要的粮棉产区，农业在结构调整中得到加强，畜牧业和渔业也是重要产业。全省国内生产总值11660.43亿元，排全国第6位，三种产业的比重分别为13.8%、52.4%、33.8%。

交通概况 河北省地处北京和东北联系全国各地的咽喉要地。交通形成了以铁路、公路、水运、航空运输为主体的四通八达的综合立体交通网络。全省公路通车里程达143778千米，其中高速公路2329千米。铁路营运总里程4818.2千米。秦皇岛港、京唐港、黄骅港、秦皇岛市新港、秦皇岛秦山港等是重要港口，总吞吐能力16989万吨。该省开通了44条国内、国际民航线路。

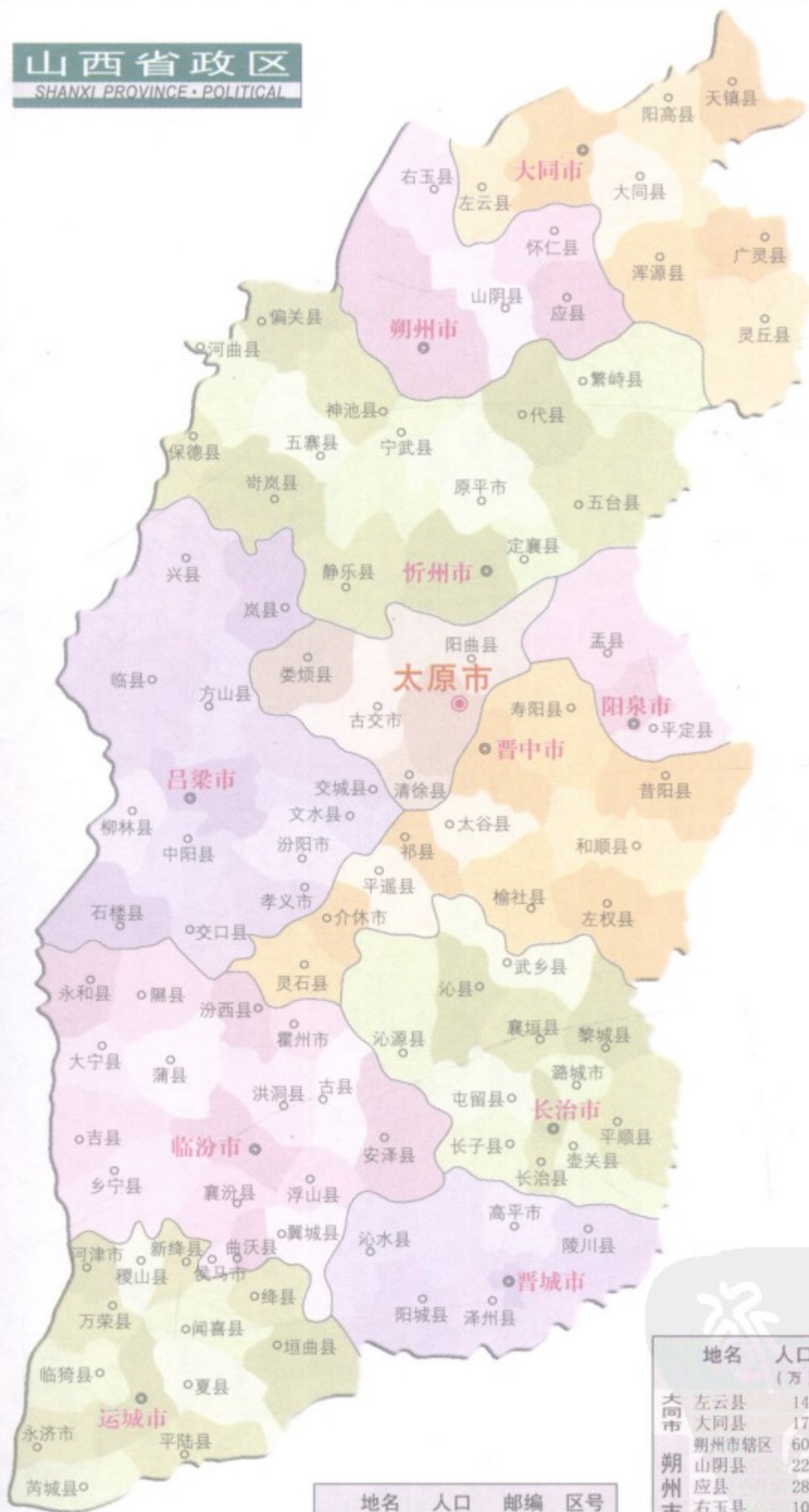


石家庄
SHIJIAZHUANG

山西省简称晋。地处华北平原西北，黄土高原西，黄河以东，与河南、河北、陕西、内蒙古等省
纬34° 35' ~ 40° 43'，东经110° 15' ~ 114°
汉、回、蒙古、满等民族。辖11地级市，11县级市、
区。省会为太原市。



山西省政区
SHANXI PROVINCE • POLITICAL



	地名	人口 (万)	邮编	区号
太原市	太原市辖区	263	030082	0351
	古交市	21	030200	0351
	清徐县	30	030400	0351
	阳曲县	14	030100	0351
	娄烦县	12	030300	0351
大同市	大同市辖区	143	037008	0352
	阳高县	28	038100	0352
	天镇县	21	038200	0352
	广灵县	18	037500	0352
	灵丘县	23	034400	0352

	地名	人口 (万)	邮编	区号
大同市	左云县	14	037100	0352
	大同县	17	037300	0352
朔州市	朔州市辖区	60	038500	0349
	山阴县	22	036900	0349
	应县	28	037600	0349
阳泉市	右玉县	10	037200	0349
	怀仁县	25	038300	0349
长治市	阳泉市辖区	66	045000	0353
	平定县	32	045200	0353
长治市	孟县	29	045100	0353
	长治市辖区	67	046000	0355
长治市	潞城市	21	047500	0355
	长治县	32	047100	0355
长治市	襄垣县	25	046200	0355
	屯留县	25	046100	0355
长治市	平顺县	16	047400	0355
	黎城县	16	047600	0355
长治市	壶关县	28	047300	0355

	地名	人口 (万)	邮编	区号
长治市	长子县	34	046600	0355
	武乡县	20	046300	0355
	沁县	17	046400	0355
	沁源县	15	046500	0355
	晋城市辖区	30	048000	0356
晋城市	高平市	47	048400	0356
	泽州县	49	048012	0356
	沁水县	21	048200	0356
	阳城县	39	048100	0356
	陵川县	25	048300	0356
忻州市	忻州市辖区	50	034000	0350
	原平市	46	034100	0350
	定襄县	21	035400	0350
	五台县	31	035500	0350
	代县	19	034200	0350
忻州市	繁峙县	25	034300	0350
	宁武县	15	036700	0350
	静乐县	15	035100	0350
	神池县	10	036100	0350
	五寨县	11	036200	0350
晋中市	岢岚县	8	036300	0350
	河曲县	14	036500	0350
	保德县	15	036600	0350
	偏关县	11	036400	0350
	晋中市辖区	54	030600	0354
晋中市	介休市	38	031200	0354
	榆社县	14	031800	0354
	左权县	16	032600	0354
	和顺县	14	032700	0354
	昔阳县	23	045300	0354
晋中市	寿阳县	21	045400	0354
	太谷县	29	030800	0354
	祁县	26	030900	0354
	平遥县	49	031100	0354
	灵石县	24	031300	0354
临汾市	临汾市辖区	78	041000	0357
	侯马市	24	043007	0357
	霍州市	30	031400	0357
	曲沃县	23	043400	0357
	翼城县	31	043500	0357
临汾市	襄汾县	49	041500	0357
	洪洞县	72	031600	0357
	古县	8	042400	0357
	安泽县	8	042500	0357
	浮山县	13	042600	0357
临汾市	吉县	10	042200	0357
	乡宁县	22	042100	0357
	蒲县	10	041200	0357
	大宁县	6	042300	0357
	永和县	6	041400	0357
临汾市	隰县	10	041300	0357
	汾西县	14	031500	0357
	运城市辖区	63	044000	0359
	永济市	43	044500	0359
	河津市	37	043300	0359
运城市	芮城县	38	044600	0359
	临猗县	53	044100	0359
	万荣县	43	044200	0359
	新绛县	32	043100	0359
	稷山县	33	043200	0359
运城市	闻喜县	39	043800	0359
	夏县	34	044400	0359
	绛县	28	043600	0359
	平陆县	25	044300	0359
	垣曲县	22	043700	0359
吕梁市	吕梁市辖区	25	033000	0358
	孝义市	44	032300	0358
	汾阳市	40	032200	0358
	文水县	42	032100	0358
	中阳县	14	033400	0358
吕梁市	兴县	28	033600	0358
	临县	58	033200	0358
	方山县	14	033100	0358
	柳林县	31	033300	0358
	岚县	18	033500	0358
吕梁市	交口县	11	032400	0358
	交城县	21	030500	0358
吕梁市	石楼县	11	032500	0358



山西省

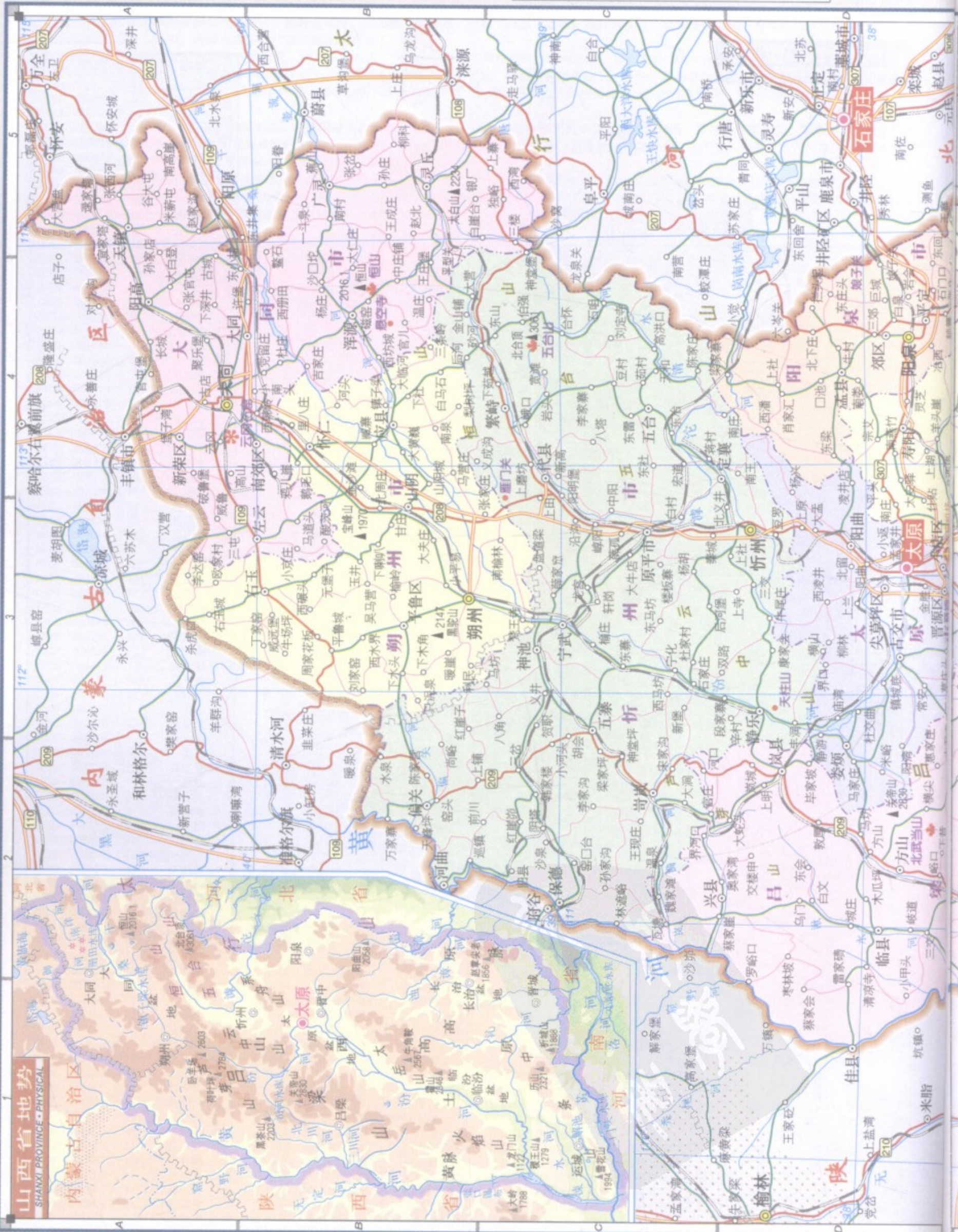
SHANXI PROVINCE



罪凡论坛
BBS.CRSKY.COM

名胜

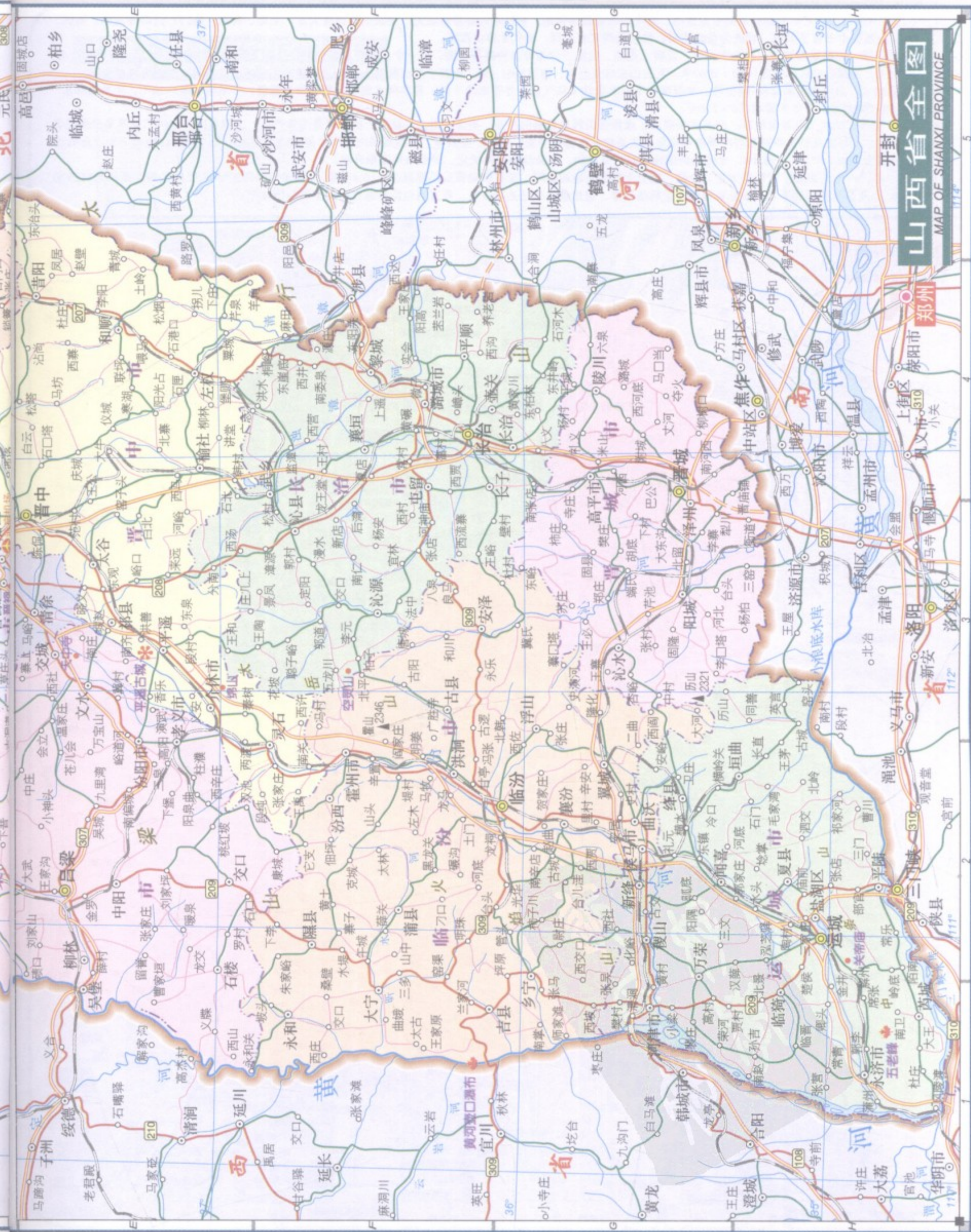
北武当山	C4	云冈石窟 (文化遗产)	A4
五老峰	B4	中国长城 (文化遗产)	B3-C3
平遥古城 (文化遗产)	F1	解州 关帝庙	H2
	D2	绵山	E3
	H1	雁门关	C4
	E3	晋祠	D3




山西省地势
SHANXI PROVINCE PHYSICAL

内蒙古自治区

全省总面积 16万多平方千米 排全国第20位
 全省总人口 3294万 排全国第19位
 全省最高峰 五台山主峰北台顶 (海拔3061.1米)
 全省最低处 垣曲县南黄河出省谷地 (海拔245米)
 全省最大湖泊 解池 (内陆盐湖)
 中国四大佛教名山之首 五台山



山西省全图
 MAP OF SHANXI PROVINCE





山西省

SHANXI PROVINCE



节庆

古城文化国际旅游节 6月9日开始
山六月庙会 6月
山国际旅游月 7月25日~8月25日
山西面食节 9月27日~10月10日/太原
晋祠古庙会 农历七月初二
北岳恒山国际旅游节 8月18日~8月28日

山西省概况

历史沿革 山西10万年前就有人类生息繁衍。周代山西是唐国领地。春秋时代是晋国领地。秦在山西设有太原、上党、河东、雁门、代郡等五郡。明代时设山西行中书省于太原，后改为布政使司，统管山西五府三州。清代始称山西省。

地理环境 山西地形复杂，境内有山地、丘陵、高原、盆地、台地等多种地貌类型。是一个夹峙在黄河中游峡谷和太行山之间的高原地带。以山区、丘陵为主，大部分地区海拔在1000~2000米。五台山主峰北台顶，海拔3061.1米。山西主要山脉有太行山、吕梁山、中条山。黄河、汾河为主要河流。

气候特点 山西气候属温带-暖温带、半湿润半干旱大陆性季风气候，冬季寒冷干燥，夏季降水集中，春秋较为短促。年平均气温4~14℃，年平均降水量350~700毫米。全年无霜期120~210天。

经济发展 山西工业基础雄厚，产业优势突出。煤炭是山西最重要的产业，冶金、电力、化工、机械等是主体产业。太钢集团、中国铝业等是全国闻名的企业。山西农业结构得到很好的调整和优化，主要粮食作物有小麦、玉米、高粱等。山西省国内生产总值4752.54亿元，排全国第18位，三种产业的比重分别为5.8%、57.8%、36.4%。全省经济结构调整初见成效，产品结构获得优化，产业结构逐渐升级。

交通概况 山西形成了以铁路为主，公路、航空为辅的交通运输网。全省铁路营运里程超过3110.4千米，可直通全国各主要城市。公路通车里程约112930千米，高速公路1752千米。太原机场为特定机场口岸，进出港航线已达40多条，可直通包括香港在内的全国34个城市。



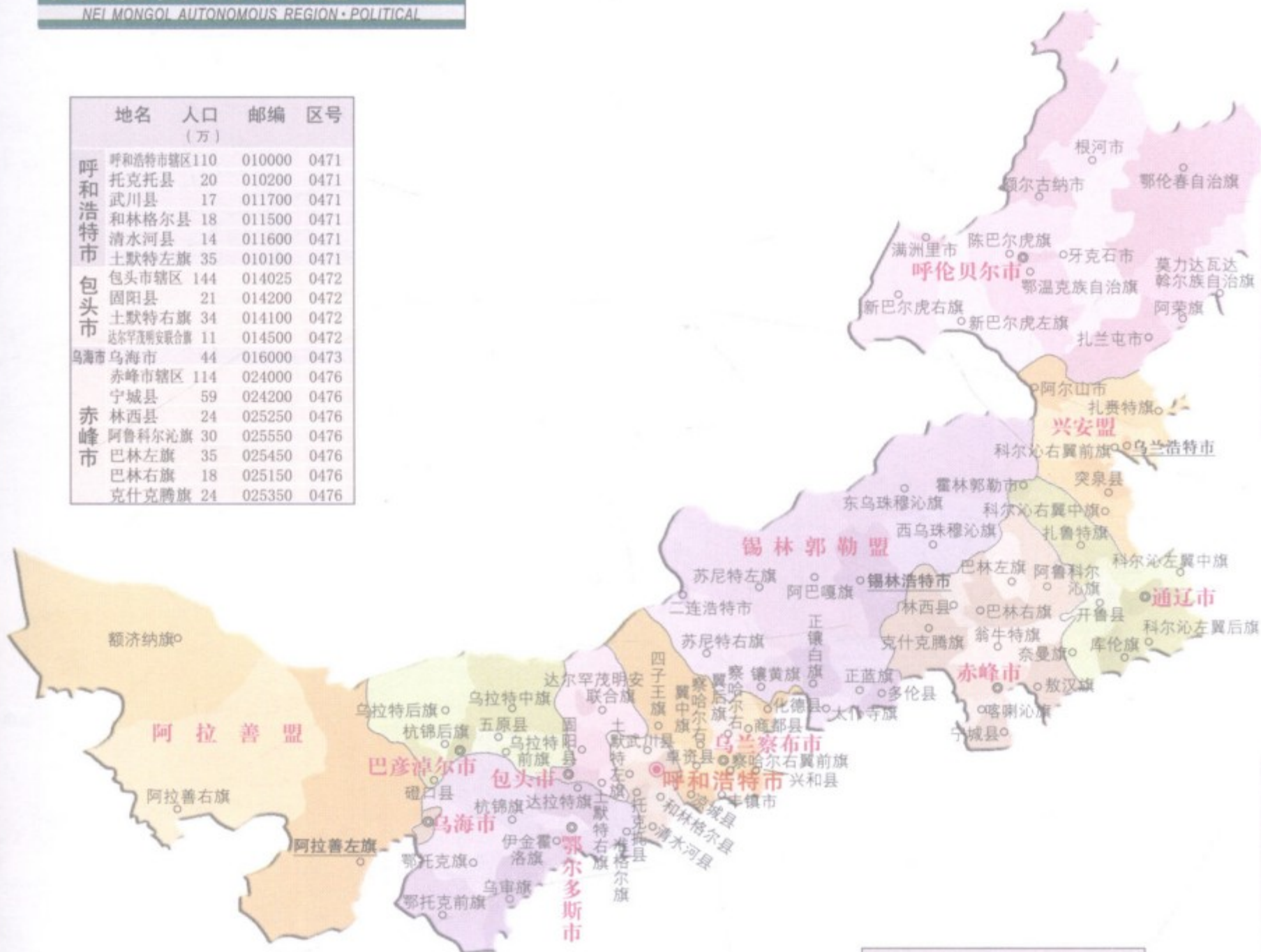
内蒙古自治区简称内蒙古。地处我国北部边疆，与吉林、辽宁接壤，西与甘肃、宁夏毗邻，南与陕西相连，北与蒙古和俄罗斯交界，位于北纬37°23'，东经97°12'~126°04'。以蒙古、汉、回、满族等民族为主。辖9地级市、3盟，有11县级市、17县、49旗、3自治旗、21市辖区，首府呼和浩特市。



内蒙古自治区政区

NEI MONGOL AUTONOMOUS REGION • POLITICAL

地名	人口 (万)	邮编	区号
呼和浩特市	呼和浩特市辖区	110 010000	0471
	托克托县	20 010200	0471
	武川县	17 011700	0471
	和林格尔县	18 011500	0471
	清水河县	14 011600	0471
包头市	土默特左旗	35 010100	0471
	包头市辖区	144 014025	0472
	固阳县	21 014200	0472
	土默特右旗	34 014100	0472
赤峰市	达斡尔族自治旗	11 014500	0472
	乌海市	44 016000	0473
	赤峰市辖区	114 024000	0476
	宁城县	59 024200	0476
	林西县	24 025250	0476
	阿鲁科尔沁旗	30 025550	0476
	巴林左旗	35 025450	0476
	巴林右旗	18 025150	0476
	克什克腾旗	24 025350	0476



地名	人口 (万)	邮编	区号
赤峰市	翁牛特旗	47 024500	0476
	喀喇沁旗	36 024400	0476
	敖汉旗	58 024300	0476
	通辽市辖区	81 028000	0475
通辽市	霍林郭勒市	7 029200	0475
	开鲁县	39 028400	0475
	库伦旗	18 028200	0475
	奈曼旗	43 028300	0475
呼伦贝尔市	扎鲁特旗	30 029100	0475
	科尔沁左翼中旗	52 029300	0475
	科尔沁左翼后旗	39 028100	0475
	呼伦贝尔市辖区	26 021008	0470
	满洲里市	16 021400	0470
	扎兰屯市	43 162650	0470
	牙克石市	39 022150	0470
	根河市	17 022350	0470
	额尔古纳市	9 022250	0470
	阿荣旗	32 162750	0470

地名	人口 (万)	邮编	区号
呼伦贝尔市	新巴尔虎右旗	3 021300	0470
	新巴尔虎左旗	4 021200	0470
	陈巴尔虎旗	6 021500	0470
	鄂伦春自治旗	28 165450	0470
	鄂温克族自治旗	14 021100	0470
	莫力达瓦达斡尔族自治旗	33 162850	0470
	鄂尔多斯市辖区	23 017004	0477
	达拉特旗	34 014300	0477
鄂尔多斯市	准格尔旗	27 017100	0477
	鄂托克前旗	7 016200	0477
	鄂托克旗	9 016100	0477
	杭锦旗	13 017400	0477
	乌审旗	10 017300	0477
	伊金霍洛旗	14 017200	0477
	乌兰察布市辖区	29 012000	0474
	丰镇市	31 012100	0474
乌兰察布市	卓资县	22 012300	0474
	化德县	16 013350	0474
	商都县	34 013450	0474
	兴和县	31 013650	0474
	凉城县	24 013750	0474
	察哈尔右翼前旗	23 012200	0474
	察哈尔右翼中旗	21 013550	0474
	察哈尔右翼后旗	21 012400	0474
	四子王旗	20 011800	0474

地名	人口 (万)	邮编	区号
巴彦淖尔市	巴彦淖尔市辖区	53 015001	0478
	五原县	27 015100	0478
	磴口县	12 015200	0478
	乌拉特前旗	33 014400	0478
	乌拉特中旗	14 015300	0478
	乌拉特后旗	6 015500	0478
	杭锦后旗	30 015400	0478
	乌兰浩特市	29 137401	0482
兴安盟	阿尔山市	5 137800	0482
	突泉县	31 137500	0482
	科尔沁右翼前旗	36 137423	0482
	科尔沁右翼中旗	25 029400	0482
	扎赉特旗	39 137600	0482
	锡林浩特市	16 026021	0479
	二连浩特市	2 011100	0479
	多伦县	9 027300	0479
锡林郭勒盟	阿巴嘎旗	4 011400	0479
	苏尼特左旗	3 011300	0479
	苏尼特右旗	7 011200	0479
	东乌珠穆沁旗	7 026300	0479
	西乌珠穆沁旗	7 026200	0479
	太仆寺旗	20 027000	0479
	镶黄旗	3 013250	0479
	正镶白旗	7 013800	0479
阿拉善盟	正蓝旗	8 027200	0479
	阿拉善左旗	14 750306	0483
	阿拉善右旗	2 737300	0483
	额济纳旗	2 735400	0483



成吉思汗陵.....G2
贝子庙.....G3
锡林郭勒草原.....F3

内蒙古自治区地势

NEI MONGOL AUTONOMOUS REGION - PHYSICAL



地理集锦


全自治区总面积 118多万平方千米 排全国第3位
全自治区总人口 2352万 排全国第23位
全自治区最高峰 贺兰山主峰 (海拔3556米, 内蒙)
全自治区最大的湖泊 呼伦湖 (面积2339平方千米)
中国保存最完整的典型草原区域 锡林郭勒草原自然保护区
中国最大的草原 内蒙古大草原



巴丹吉林沙漠
之一 库布齐沙漠银肯沙丘 (响沙湾)
库 莫力庙水库



内蒙古自治区全图
MAP OF NEI MONGOL AUTONOMOUS REGION





历史沿革 该区战国时属赵、燕等国及匈奴、东胡之地；秦汉时属匈奴、乌桓、鲜卑及行政区划中的五原、朔方、云中、上谷、右北平、辽西、武威、张掖等郡。唐置丰、胜、云、营、灵、夏、甘、肃等州。其后历代政府皆在此设置政权。1947年5月1日，内蒙古自治区成立，为最先实行民族自治的省级单位。

地理环境 内蒙古自治区地域辽阔，以内蒙古高原为主体，具有复杂多样的形态。除东南部外，基本是高原，平均海拔1000米左右，海拔最高贺兰山主峰3556米。高原四周分布着大兴安岭、阴山、贺兰山等山脉，高原西端有沙漠，在大兴安岭的东麓、阴山脚下和黄河岸边，有多处平原。黄河、额尔古纳河、嫩江、海拉尔河等是主要河流。

气候特点 该区气候以温带大陆性季风气候为主。降水量少而不匀，风大，寒暑变化剧烈，春季气温骤升，夏季气温骤降，冬季漫长严寒，多寒潮天气。年平均气温为0~8℃，年降水量50~450毫米，蒸发量高于1200毫米，年大风日数10~40天。

经济发展 内蒙古自治区是全国钢铁、煤炭生产基地，森工、农畜产品加工、电力、机械制造等也有重要地位，工业结构具有资源型和偏重型特点。该区农牧业发达，是中国重要的商品粮、油、糖生产基地和畜牧业生产基地，畜牧业综合生产能力居全国之首。第三产业和非公有制经济快速增长。国内生产总值4791.48亿元，排全国第17位，三种产业的比重分别为13.6%、48.6%、37.8%。

交通概况 该区交通以铁路为骨干。主要铁路干线有京包线、包兰线、集二线、集通线、京通线等，铁路营运里程达6382.6千米。全区公路里程为128762千米，高速公路1254千米。民航交通以呼和浩特为中心，有20多条航线通往区内、外。

内蒙古自治区概况

辽宁省简称辽。位于中国东北地区南部，南临绿江与朝鲜为邻，东南隔海与日本相望，东、北、蒙古、河北等省区接壤，靠近俄罗斯，是连接欧亚于东经118° 53' ~125° 46'，北纬38° 30' ~42° 30'，满、蒙古、回、朝鲜、锡伯等民族。辖14地级市，有17县级市、19县、8自治县、56市辖区。省会沈阳市。



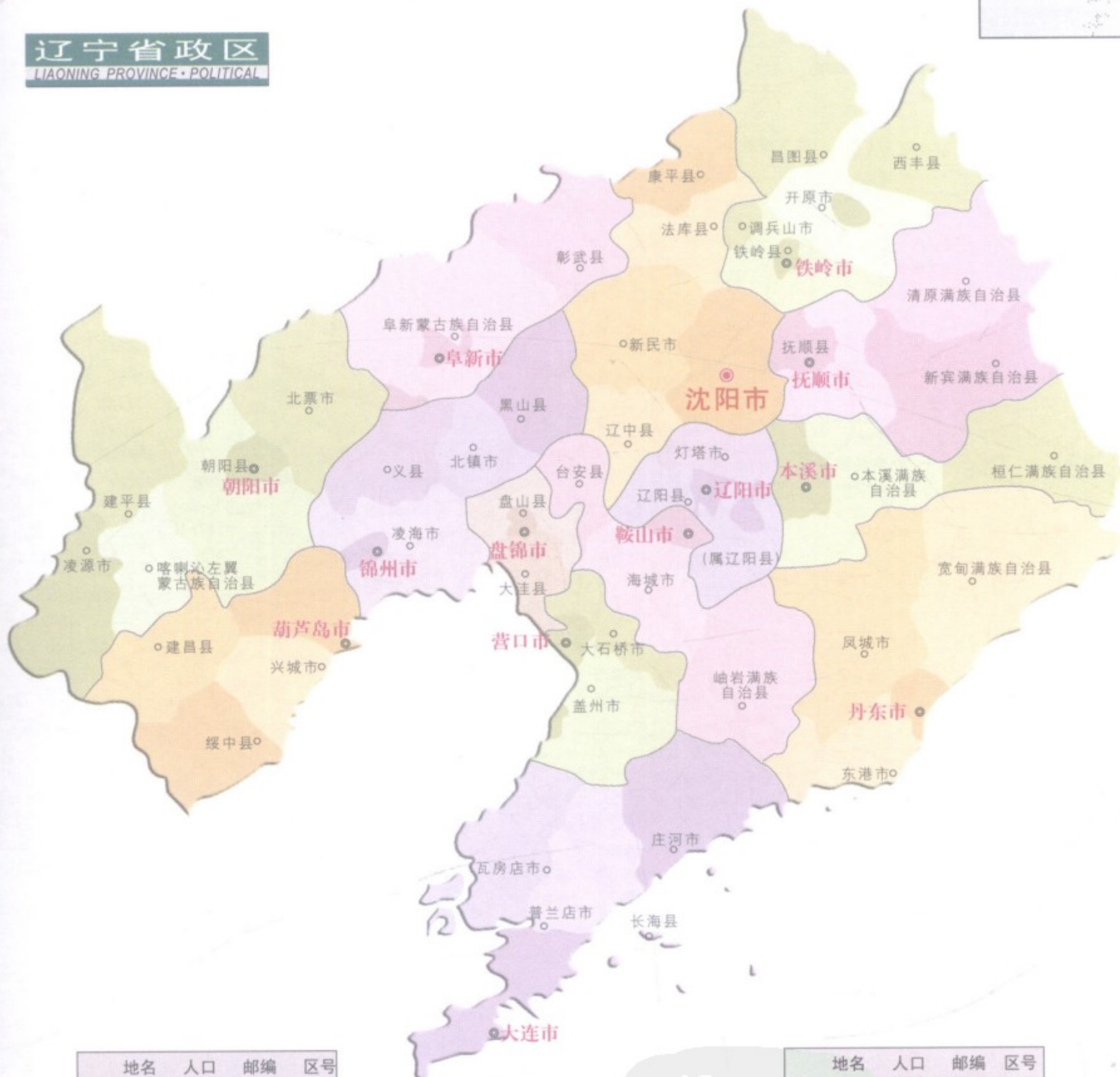
辽宁省

LIAONING PROVINCE



辽宁省政区

LIAONING PROVINCE • POLITICAL



	地名	人口 (万)	邮编	区号
沈阳市	沈阳市辖区	495	110013	024
	新民市	70	110300	024
	辽中县	53	110200	024
	康平县	35	110500	024
	法库县	45	110400	024
朝阳市	朝阳市辖区	57	122000	0421
	北票市	61	122100	0421
	凌源市	65	122500	0421
	朝阳县	55	122000	0421
	建平县	58	122400	0421
阜新市	阜新市辖区	78	123000	0418
	彰武县	41	123200	0418
	阜新蒙古族自治县	73	123100	0418
铁岭市	铁岭市辖区	44	112000	0410
	调兵山市	24	112700	0410
	开原市	59	112300	0410
	铁岭县	39	112000	0410
	西丰县	35	112400	0410
抚顺市	抚顺市辖区	140	113008	0413

	地名	人口 (万)	邮编	区号
抚顺市	抚顺县	19	113006	0413
	新宾满族自治县	31	113200	0413
	清原满族自治县	34	113300	0413
本溪市	本溪市辖区	96	117000	0414
	本溪满族自治县	30	117100	0414
	桓仁满族自治县	30	117200	0414
辽阳市	辽阳市辖区	72	111000	0419
	灯塔市	51	111300	0419
	辽阳县	59	111200	0419
鞍山市	鞍山市辖区	147	114001	0412
	海城市	113	114200	0412
	台安县	38	114100	0412
丹东市	岫岩满族自治县	51	114300	0412
	丹东市辖区	74	118000	0415
	凤城市	59	118100	0415
	东港市	65	118300	0415

	地名	人口 (万)	邮编	区号
大连市	大连市辖区	282	116011	0411
	瓦房店市	103	116300	0411
	普兰店市	83	116200	0411
营口市	营口市辖区	86	115003	0417
	大石桥市	72	115100	0417
	盖州市	73	115200	0417
锦州市	锦州市辖区	57	124010	0427
	大洼县	39	124200	0427
	盘山县	29	124000	0427
葫芦岛市	葫芦岛市辖区	94	125000	0429
	兴城市	56	125100	0429
	绥中县	63	125200	0429
	建昌县	61	125300	0429



辽宁省

LIAONING PROVINCE



罪凡论坛
BBS.CRSKY.COM

名胜

J	大连金石滩	D5
J	大连海滨-旅顺口	D5
J	鸭绿江	G3-G4
J	明清皇家陵寝(世界文化遗产)	F2、G2
J	高句丽王城王陵及贵族墓葬(世界文化遗产)	G3
J	沈阳故宫(世界文化遗产)	E2



地理知识
全省总面积 15万多平方千米 排全国第21位
全省总人口 4189万 排全国第14位
全省最高峰 花脖山 海拔1336米
中朝两国界河 鸭绿江
中国著名海滨城市 大连
中国最大的边境城市 丹东



高度表 0 100 200 500 1000 1500 2000米



辽宁省

LIAONING PROVINCE



冰雪节 12月-次年2月/沈阳
国际服装节 9月/沈阳市
国际服装节 9月中旬/大连
赏槐会 5月下旬/大连
千山国际旅游节 4月
本溪枫叶节 9月/本溪

辽宁省概况

历史沿革 早在远古时代，辽宁就有人类繁衍生息。约7000年前，辽宁地区开始进入新石器时代。辽宁最早为冀、青2州之地，夏商为幽州、营州之地。春秋战国时期为燕地。秦设辽东、辽西、左北平郡。两汉、三国时隶属幽州。唐时隶属安东都护府。元代置辽阳行省。明代时为辽东都司。民国初沿袭清制，公元1929年始置辽宁省，取辽河流域永远安宁之意。

地理环境 辽宁地势大体上从东南部和西北部向中央倾斜，东、西两侧为低山丘陵，中部为广阔的平原。辽东半岛分割黄、渤二海，构成辽河水系和鸭绿江水系分水岭。沈丹铁路东北有两列山地平行分布，高峰多超出1200米，花脖山海拔1336米，是省内最高峰。主要有辽河、浑河、太子河、鸭绿江和大、小凌河等河流。千山、医巫闾山、努鲁儿虎山、松岭等为主要山脉。

气候特点 辽宁省属北温带大陆性季风气候，日照丰富，春秋季短，四季分明，春季少雨多风，夏季暖热多雨，冬季寒冷干燥。年平均气温4~10℃，年平均降水量400~1000毫米。全年无霜期约140~200天。

经济发展 辽宁形成了以沈阳为中心，包括机械、电子、冶金、石油、煤炭等门类的我国最大的工业基地。石化、冶金、电子信息、机械是辽宁省四大支柱产业。农业生产也得到充分发展，玉米、高粱、大豆等是主要粮食作物。苹果、黄桃驰名中外。辽宁省国内生产总值9251.15亿元，排全国第8位，三种产业的比重分别为10.6%、51.1%、38.3%。

交通概况 辽宁省形成了铁路、公路、航空、水运并举的综合运输网。多条提速铁路贯通境内，铁路营运里程4196.3千米。公路四通八达，通车里程97786千米，高速公路1849千米。港口年吞吐能力16565万吨，大连港成为全国第七个国际亿吨港口。辽宁有6个机场，通航日本、俄罗斯、韩国、香港等国家和地区及国内100多个大中城市。



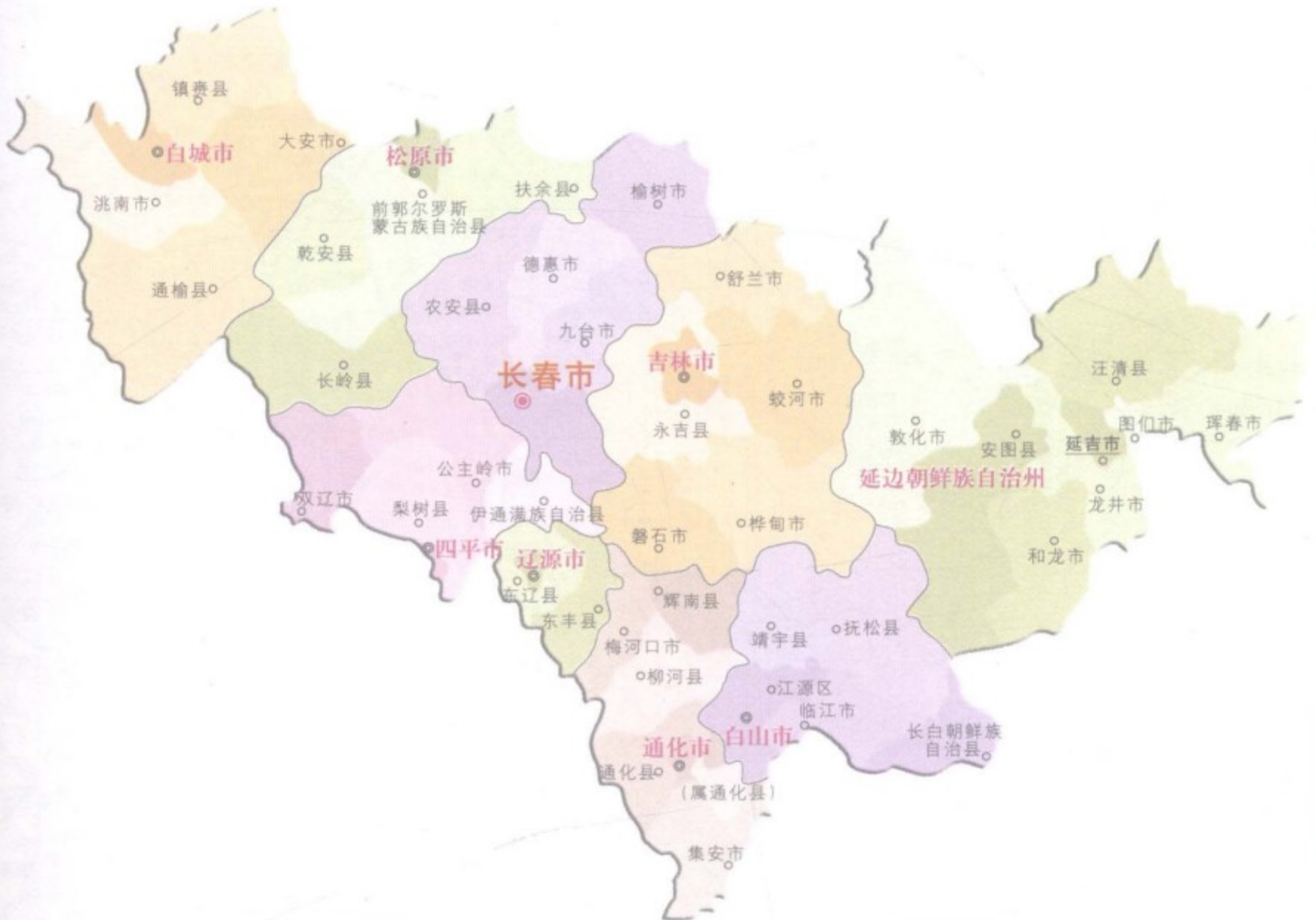
沈阳
SHENYANG

吉林省简称吉。南邻辽宁省，西接内蒙古，北部与俄罗斯接壤，东南部以图们江、鸭绿江为界，与朝鲜、韩国相望，位于东经121°38'~131°19'，46°18'。主要有汉、朝鲜、满、蒙古、回、锡伯等民族。辖地级市、1自治州，有20县级市、17县、3自治县、20市辖区，省会长春市。



吉林省政区

JILIN PROVINCE · POLITICAL



地名	人口 (万)	邮编	区号
长春市	长春市辖区	337 130061	0431
	德惠市	81 130300	0431
	九台市	75 130500	0431
	榆树市	126 130400	0431
	农安县	112 130200	0431
白城市	白城市辖区	51 137000	0436
	大安市	42 131300	0436
	洮南市	44 137100	0436
	镇赉县	29 137300	0436
松原市	通榆县	36 137200	0436
	松原市辖区	52 138000	0438
	扶余县	75 131200	0438
	长岭县	62 131500	0438
	乾安县	30 131400	0438
吉林市	前郭尔罗斯蒙古族自治县	58 138000	0438
	吉林市辖区	180 132011	0432
	磐石市	54 132300	0432
	蛟河市	46 132500	0432
	桦甸市	45 132400	0432
四平市	舒兰市	66 132600	0432
	永吉县	39 132200	0432
	四平市辖区	60 136000	0434
	双辽市	44 136400	0434
公主岭市	公主岭市	105 136100	0434
	梨树县	76 136500	0434
	伊通满族自治县	47 130700	0434

地名	人口 (万)	邮编	区号
辽源市	辽源市辖区	48 136200	0437
	东丰县	40 136300	0437
	东辽县	36 136600	0437
	通化市辖区	46 134001	0435
通化市	梅河口市	62 135000	0435
	集安市	23 134200	0435
	通化县	24 134100	0435
	辉南县	35 135100	0448
白山市	柳河县	37 135300	0448
	白山市辖区	60 134300	0439
	临江市	18 134600	0439
	抚松县	30 134500	0439
延边朝鲜族自治州	靖宇县	14 135200	0439
	长白朝鲜族自治县	8 134400	0439
	延吉市	42 133000	0433
	图们市	13 133100	0433
敦化市	敦化市	48 133700	0433
	珲春市	22 133300	0440
	龙井市	25 133400	0433
	和龙市	21 133500	0433
汪清县	汪清县	25 133200	0433
	安图县	21 133600	0433



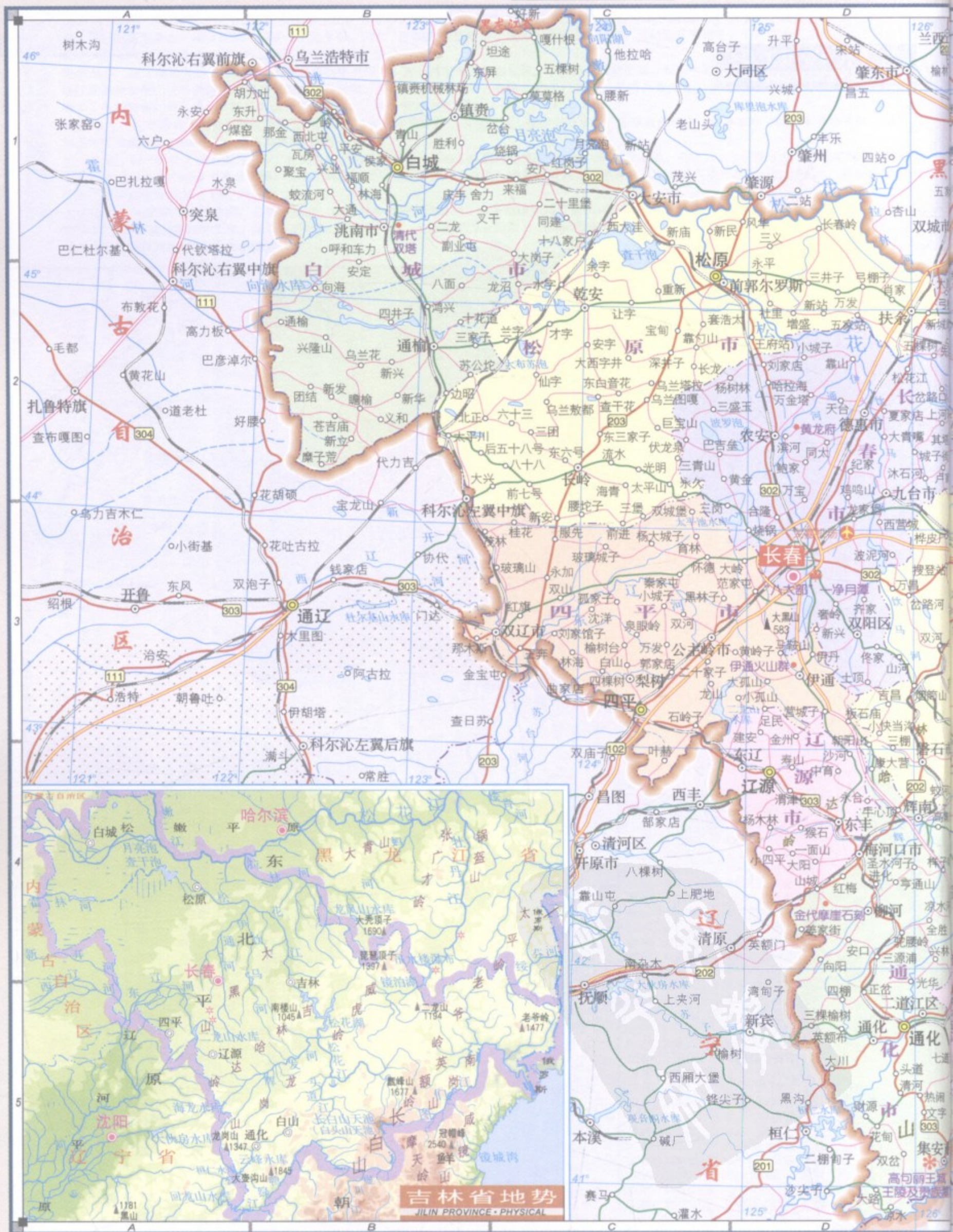
吉林省

JILIN PROVINCE



是名胜

- 台.....F4
- G4
- 大部" - 净月潭.....D3
- 松花湖.....E3
- 高句丽王城王陵及贵族墓葬 (世界文化遗产)D5




吉林省地势
JILIN PROVINCE PHYSICAL

地理集锦

全省总面积 19万多平方千米 排全国第13位
全省总人口 2669万 排全国第21位
全省最大的湖泊 松花湖(丰满水库)
全省最长的河流 松花江
中国北方最大的瀑布 长白瀑布
中国境内最深的湖泊 长白山天池(最大深度373米)



(1770千克)





吉林省

JILIN PROVINCE



节庆

冰雪节 每年1月份/吉林市
赏荷文化节 8月26日/松花湖
庙会仿古艺术节 8月11日至~8月13日/松花湖
北山冰雪大世界“滑草节” 8月7日~9月8日/松花湖
国际方程式摩托艇明星表演赛 8月11日~12日/松花湖
民俗节 9月3日/延边朝鲜族自治州

吉林省概况

历史沿革 早在远古时期,就有人类在吉林省这块沃土上生息繁衍。自先秦始,相继出现过许多臣服于中原王朝的地方民族政权,隶属历代朝廷的道、路、行、省。1907年,设吉林巡抚,统管吉林全境。1945年吉林省人民政府成立,1954年定省会长春市。

地理环境 吉林地势东南高、西北低,大多为山地、台地。全境分为三个主要地理区域:东部长白山地、中部丘陵台地、西部平原。长白山脉连绵千里,其主峰白云峰海拔2691米,为全省最高峰。主要河流有鸭绿江、松花江、图们江、嫩江、牡丹江等。

气候特点 吉林省为显著的温带大陆性季风气候区,四季更替明显、雨热同季。年平均气温为3~5℃,年平均降水量500~600毫米,日照2200~3000小时,无霜期120~160天。

经济发展 吉林省工业形成了以汽车、铁路客车、铁合金、石油化工、电力等为主的工业体系。汽车、石油化工、食品、医药、电子等是该省的支柱产业。长春汽车制造厂是世界有名的汽车生产企业。农业以粮食生产为主,水稻、玉米、高粱是主要作物。国内生产总值4275.12亿元,排全国第22位,三种产业的比重分别为15.7%、44.8%、39.5%。

交通概况 吉林省交通以铁路、公路为主。铁路以长春为中心,以吉林、四平、梅河口等为主要枢纽,可直达全国各主要城市,京哈线贯穿南北。营运里程3555.4千米。公路形成了以长春、吉林等为中心的四通八达的公路网,总里程84444千米,高速公路542千米。航空以长春为中心,可直达北京、上海、海口、昆明、香港、深圳及韩国汉城、日本仙台等地。



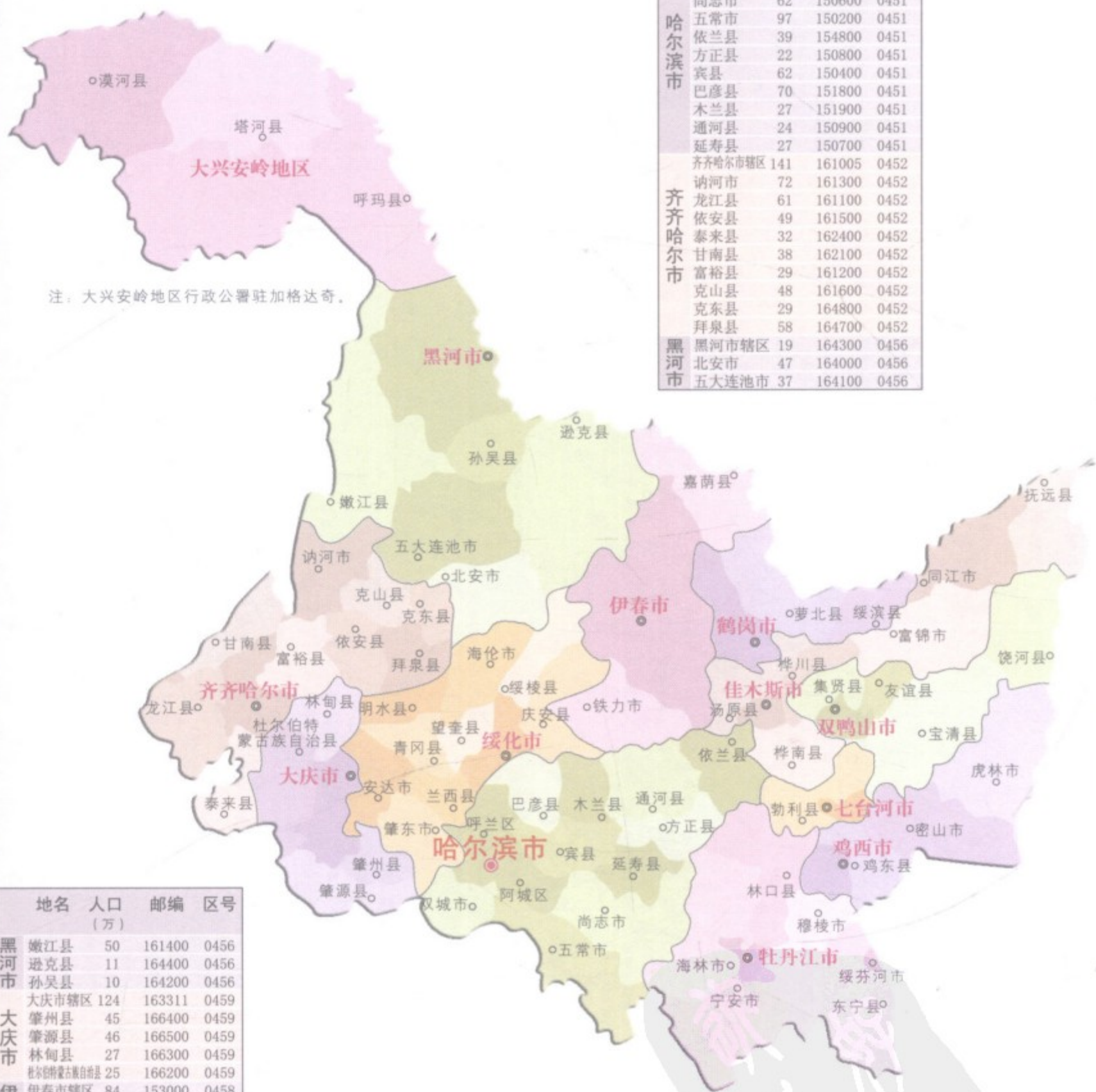
黑龙江省简称黑。地处中国东北地区最北部。北江、乌苏里江与俄罗斯相望，西部与内蒙古自治区省接壤。位于东经121° 11' ~ 135° 05'，北纬31'。有汉、满、朝鲜、蒙古、回、达斡尔、鄂伦春、赫哲、柯尔克孜、鄂温克等民族。辖12地级市、1地区，有18县级市、45县、1自治县、64市辖区，省会哈尔滨市。



黑龙江省政区
HEILONGJIANG PROVINCE • POLITICAL



地名	人口 (万)	邮编	区号
哈尔滨市	464	150010	0451
双城市	81	150100	0451
尚志市	62	150600	0451
五常市	97	150200	0451
依兰县	39	154800	0451
方正县	22	150800	0451
宾县	62	150400	0451
巴彦县	70	151800	0451
木兰县	27	151900	0451
通河县	24	150900	0451
延寿县	27	150700	0451
齐齐哈尔市	141	161005	0452
讷河市	72	161300	0452
龙江县	61	161100	0452
依安县	49	161500	0452
泰来县	32	162400	0452
甘南县	38	162100	0452
富裕县	29	161200	0452
克山县	48	161600	0452
克东县	29	164800	0452
拜泉县	58	164700	0452
黑河市	19	164300	0456
北安市	47	164000	0456
五大连池市	37	164100	0456

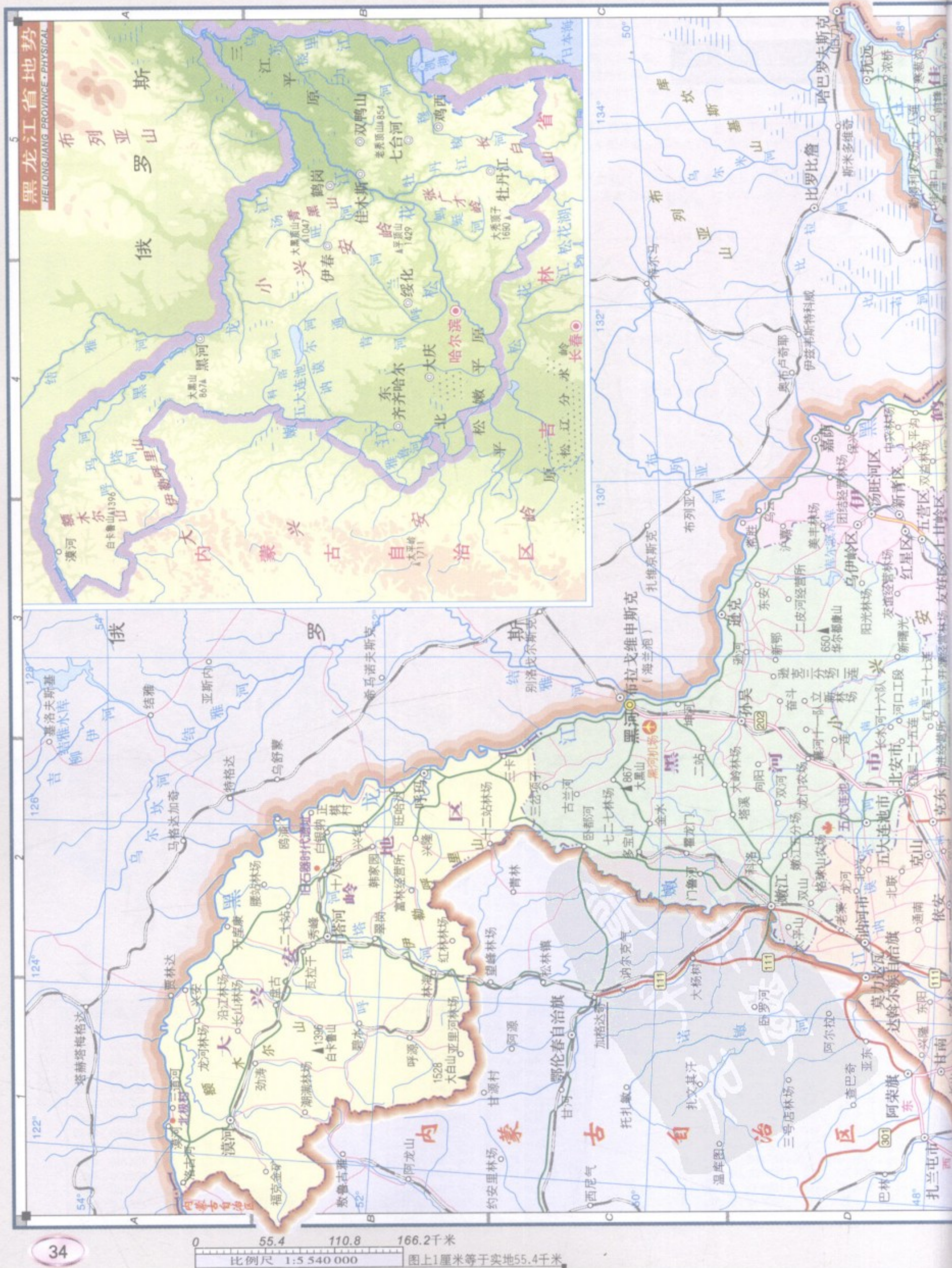


注：大兴安岭地区行政公署驻加格达奇。

地名	人口 (万)	邮编	区号
黑河市	50	161400	0456
逊克县	11	164400	0456
孙吴县	10	164200	0456
大庆市	124	163311	0459
肇源县	45	166400	0459
肇源县	46	166500	0459
林甸县	27	166300	0459
杜尔伯特蒙古族自治县	25	166200	0459
伊春市	84	153000	0458
铁力市	39	152500	0458
嘉荫县	8	153200	0458
鹤岗市	69	154100	0468
萝北县	23	154200	0468
绥滨县	19	156200	0468
佳木斯市	84	154002	0454
同江市	17	156400	0454
富锦市	45	156100	0454
桦南县	45	154400	0454
桦川县	21	154300	0454
汤原县	27	154700	0454
抚远县	9	156500	0454
双鸭山市	50	155100	0469
集贤县	32	155900	0469
友谊县	12	155800	0469
宝清县	42	155600	0469
饶河县	14	155700	0469

地名	人口 (万)	邮编	区号
七台河市	52	154600	0464
勃利县	37	154500	0464
鸡西市	91	158100	0467
虎林市	29	158400	0467
密山市	43	158300	0467
鸡东县	29	158200	0467
牡丹江市	78	157000	0453
穆棱市	32	157500	0453
绥芬河市	6	157300	0453
海林市	44	157100	0453
宁安市	42	157400	0453
东宁县	21	157200	0453
林口县	44	157600	0453

地名	人口 (万)	邮编	区号
绥化市	88	152000	0455
安达市	52	151400	0455
肇东市	92	151100	0455
海伦市	82	152300	0455
望奎县	49	152100	0455
兰西县	48	151500	0455
青冈县	43	151600	0455
庆安县	39	152400	0455
明水县	35	151700	0455
绥棱县	33	152200	0455
呼玛县	35	165100	0457
塔河县	10	165200	0457
漠河县	8	165300	0457



全省总面积 46万多平方千米 排全国第6位
全省总人口 3768万人 排全国第16位
全省最高峰 大秃顶子 (海拔1690米)
全省最低处 抚远三角洲 (海拔34米)
中国位置最北、纬度最高的省份 黑龙江
中国最北边的城镇 北极村

中国
中国
中国
中国

积约600平方千米)

黑龙江省全图

MAP OF HEILONGJIANG PROVINCE



高度表 0 100 200 500 1000 1500 2000 (米)



黑龙江省

HEILONGJIANG PROVINCE



霏凡论坛
BBS.CRSKY.COM

节庆

冰雪节 12月5日~翌年的1月5日/哈尔滨
彝族篝火晚会 每年的6月18日/大兴安岭
节 相当于汉族的春节/达斡尔族人聚居点
西历节 农历正月十六/达斡尔人聚居点
米阔鲁节 农历五月下旬择日举行/鄂温克牧民聚居点
敖包会 一般在每年4、5月间选择吉日举行/鄂温克牧民聚居点

黑龙江省概况

历史沿革 黑龙江古为肃慎地，汉朝属夫余地，辽属东京、上京道，金属上京路，元属岭北和辽阳行省，明为女真地，清初为黑龙江将军辖区，清末置黑龙江省。

地理环境 黑龙江省地势大致是西北部、北部和东南部高，东北部、西南部低，主要由山地、台地、平原构成。西北部为大兴安岭，北部为小兴安岭，东南部为张广才岭、老爷岭、完达山，东北部为三江平原，西南部是松嫩平原，大秃顶子为本省最高处，海拔1690米。主要河流有黑龙江、松花江、嫩江、牡丹江、乌苏里江。

气候特点 黑龙江属温带、寒带之间的大陆性季风气候，冬季漫长寒冷，夏季短促，西北端没有夏天。年平均气温-4~4℃，无霜期3~5个月，年降水量400~700毫米，全年无霜期90~120天。

经济发展 黑龙江森林矿产资源丰富，工业以石油、煤炭、木材、机械、食品为主体，工业门类齐全，布局合理，是国家重要的工业基地，汽车、化工、食品、电子、医药等是其支柱产业。农业以粮食生产为主，主要作物有小麦、玉米、谷子、高粱、大豆。全省国内生产总值6188.90亿元，排全国第14位，三种产业的比重分别为11.9%、54.4%、33.7%。

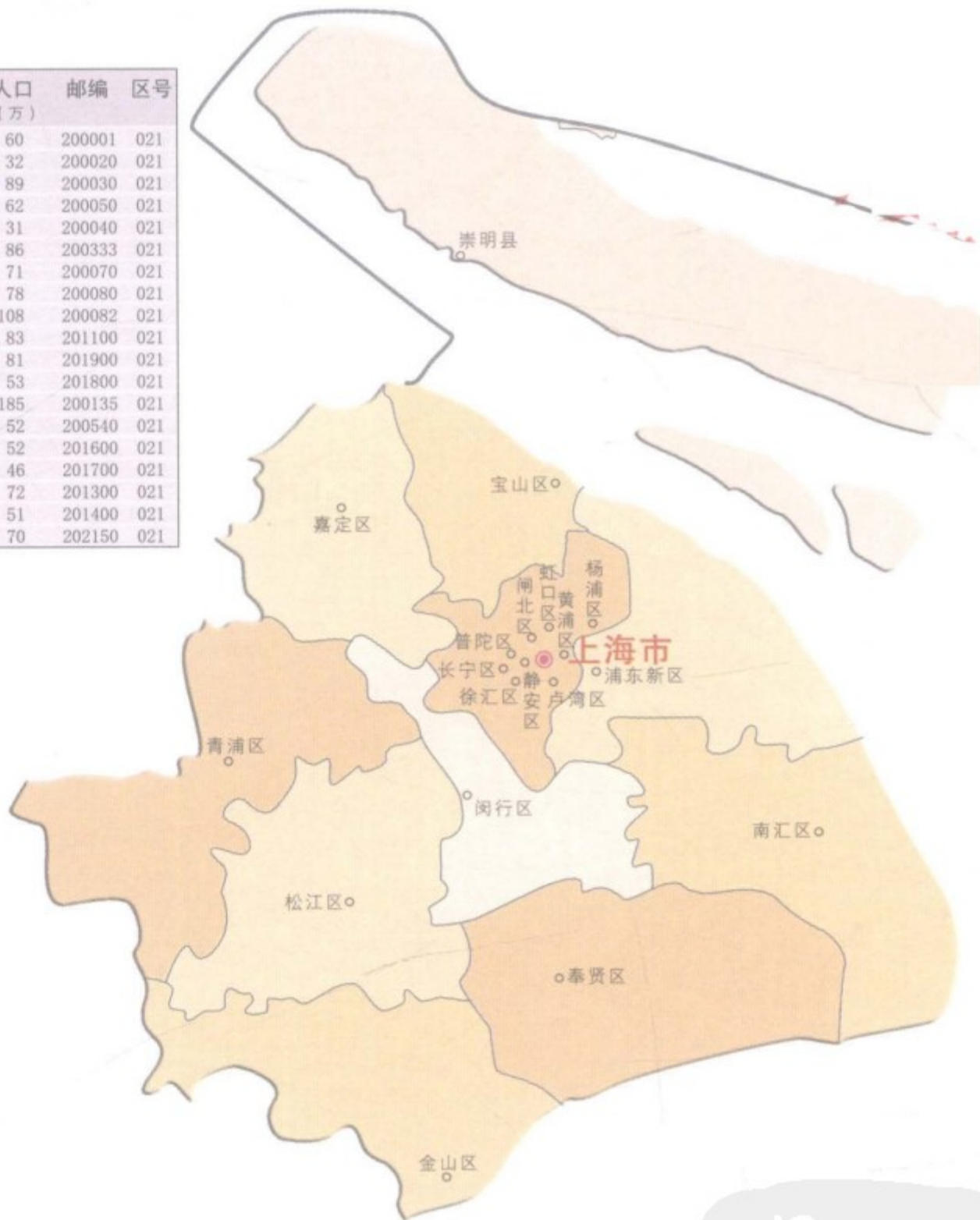
交通概况 黑龙江形成了陆、水、空、管道运输并行的综合运输网。境内目前有60条铁路干线、支线，营运里程5654.3多千米，欧亚大陆桥横贯境内。公路建设日新月异，总里程139335千米，高速公路958千米。水运发达，内河通航里程4696千米。黑龙江现有哈尔滨、齐齐哈尔、牡丹江、佳木斯四个民用机场，可直达北京、上海、广州、沈阳、西安、乌鲁木齐等30多个城市和俄罗斯的哈巴罗夫斯克(伯力)。





上海市政区
SHANGHAI MUNICIPALITY • POLITICAL

地名	人口 (万)	邮编	区号
黄浦区	60	200001	021
卢湾区	32	200020	021
徐汇区	89	200030	021
长宁区	62	200050	021
静安区	31	200040	021
普陀区	86	200333	021
闸北区	71	200070	021
虹口区	78	200080	021
杨浦区	108	200082	021
闵行区	83	201100	021
宝山区	81	201900	021
嘉定区	53	201800	021
浦东新区	185	200135	021
金山区	52	200540	021
松江区	52	201600	021
青浦区	46	201700	021
南汇区	72	201300	021
奉贤区	51	201400	021
崇明县	70	202150	021



历史沿革 60000年前，上海西部即已成陆地。春秋战国时上海曾是楚春申君的封邑，故别称为申。唐时上海属华亭县，南宋在上海浦西岸设置市镇，定名为上海镇。元设立上海县，为上海建城之始。

地理环境 上海除西南有少数丘陵山脉外，全为平原，是长江三角洲冲积平原的一部分，平均海拔为4米左右。地势由西向东倾斜。大金山为上海最高点，海拔103米。

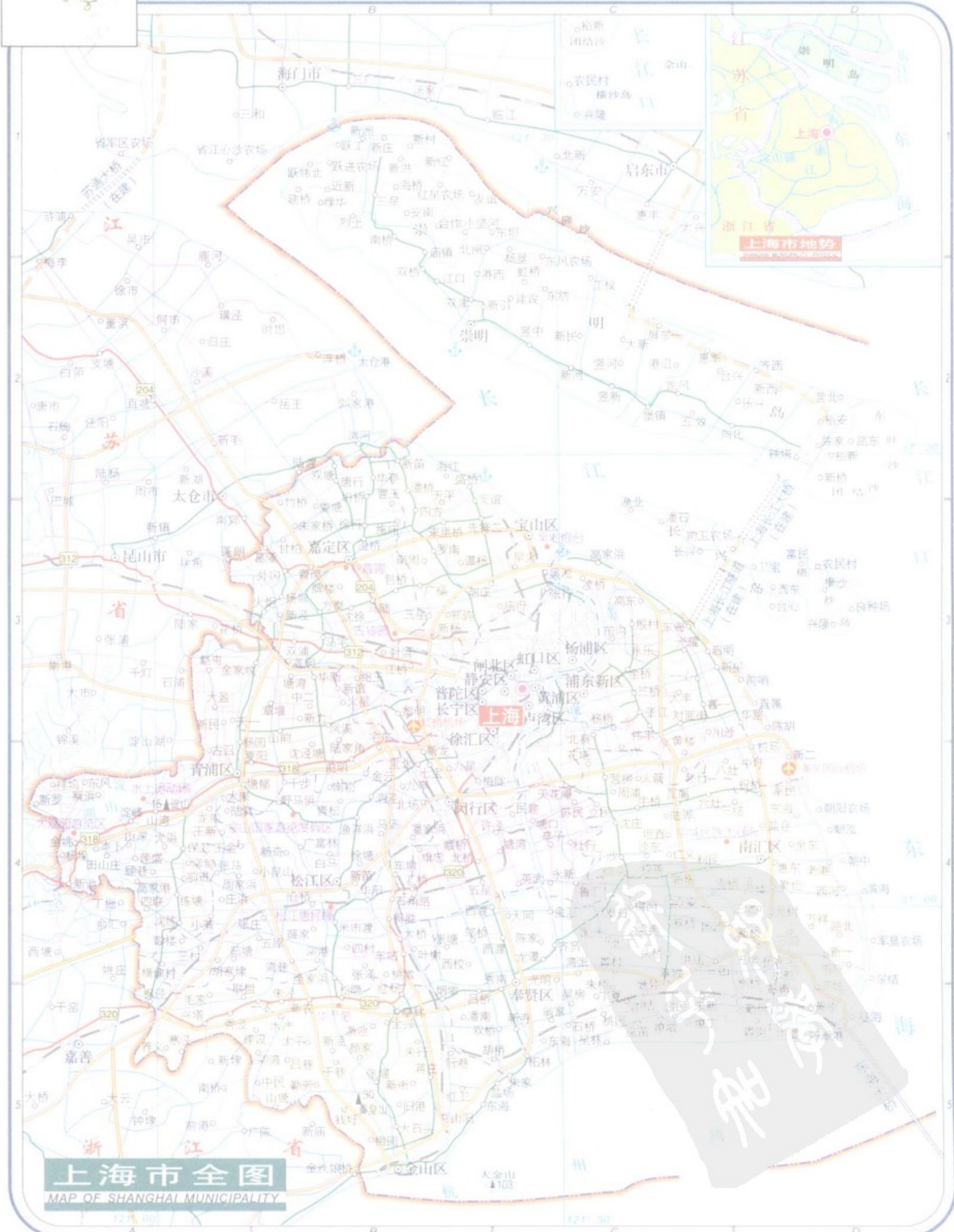
气候特点 上海属北亚热带季风性气候，四季分明，日照充分，雨量充沛，温和湿润，春秋较短，冬夏较长。全年平均气温16℃左右，降雨量1200毫米左右。

经济发展 上海是我国重要的经济中心和最大的综合性工业城市。工业基础雄厚、门类齐全、技术力量先进。主要有汽车、钢铁、化工、机械、造船、电子、仪表、纺织等。近年来高新技术产业得到很好的发展。农业生产居次要地位。上海市全年国内生产总值10366.37亿元，排全国第7位，三种产业的比重分别为0.9%、48.5%、50.6%。

交通概况 上海市地处我国南北交通中枢，为我国水陆交通中心，具有铁路、公路、航空、水运并举的综合运输网。上海铁路以直达快运为主线，总营运里程310.3千米。公路总里程10392千米，高速公路581千米，可通邻近各省主要城市。上海拥有2个国际机场，可通达国内60多个城市和世界10多个国家和地区。上海港是中国大陆最大的港口，吞吐量超亿吨。远洋航线可以抵达世界各地。

上海市

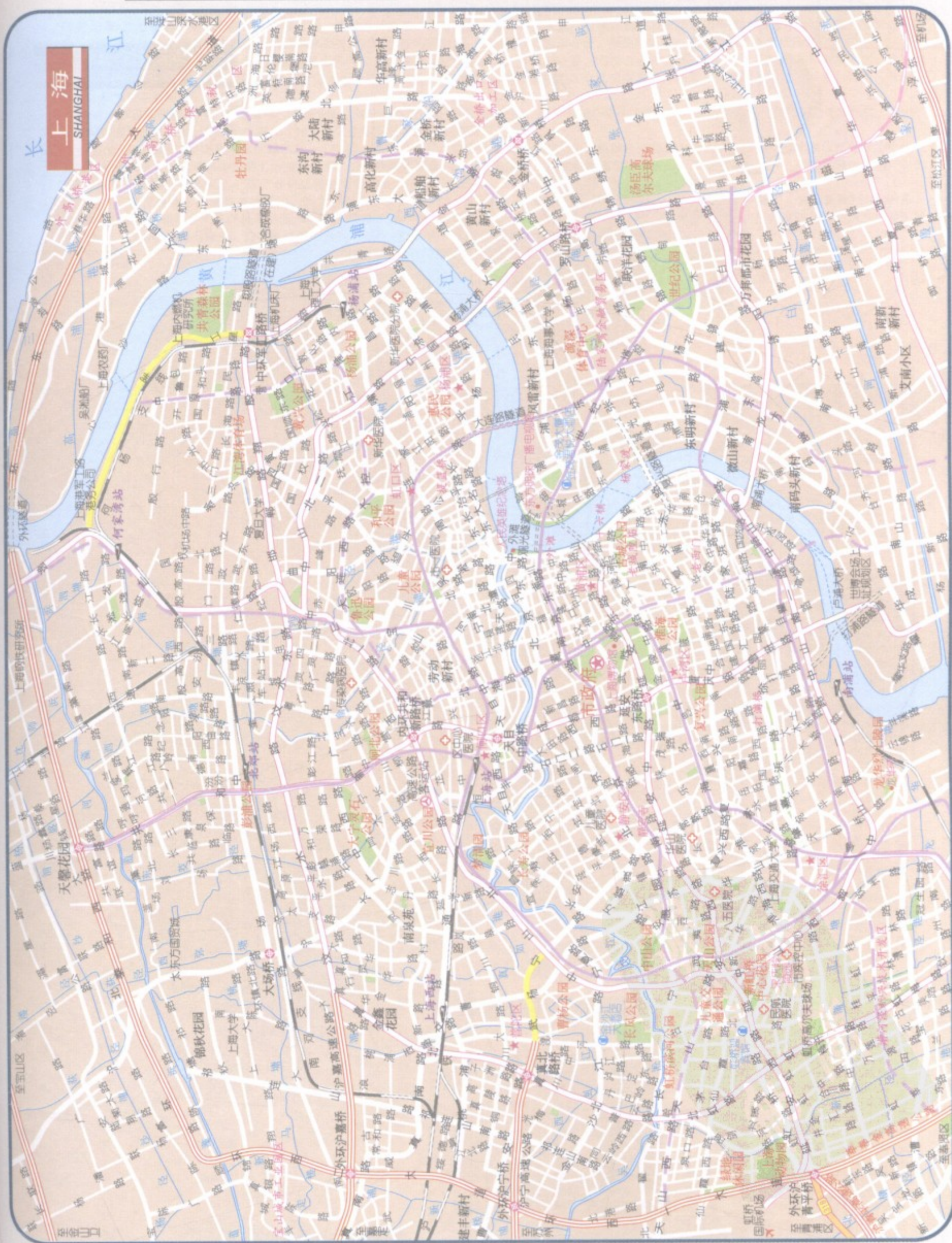
SHANGHAI MUNICIPALITY



上海市全图

MAP OF SHANGHAI MUNICIPALITY

豫园元宵灯会 农历正月初一至正月十八/豫园商城
上海龙华庙会 农历三月十五前后/上海龙华古镇
上海国际茶文化节 4月26日~5月2日/上海南北区
上海国际花卉节 4月/上海长风公园
国际音乐烟火节 9月
上海竹文化节 9月





江苏省

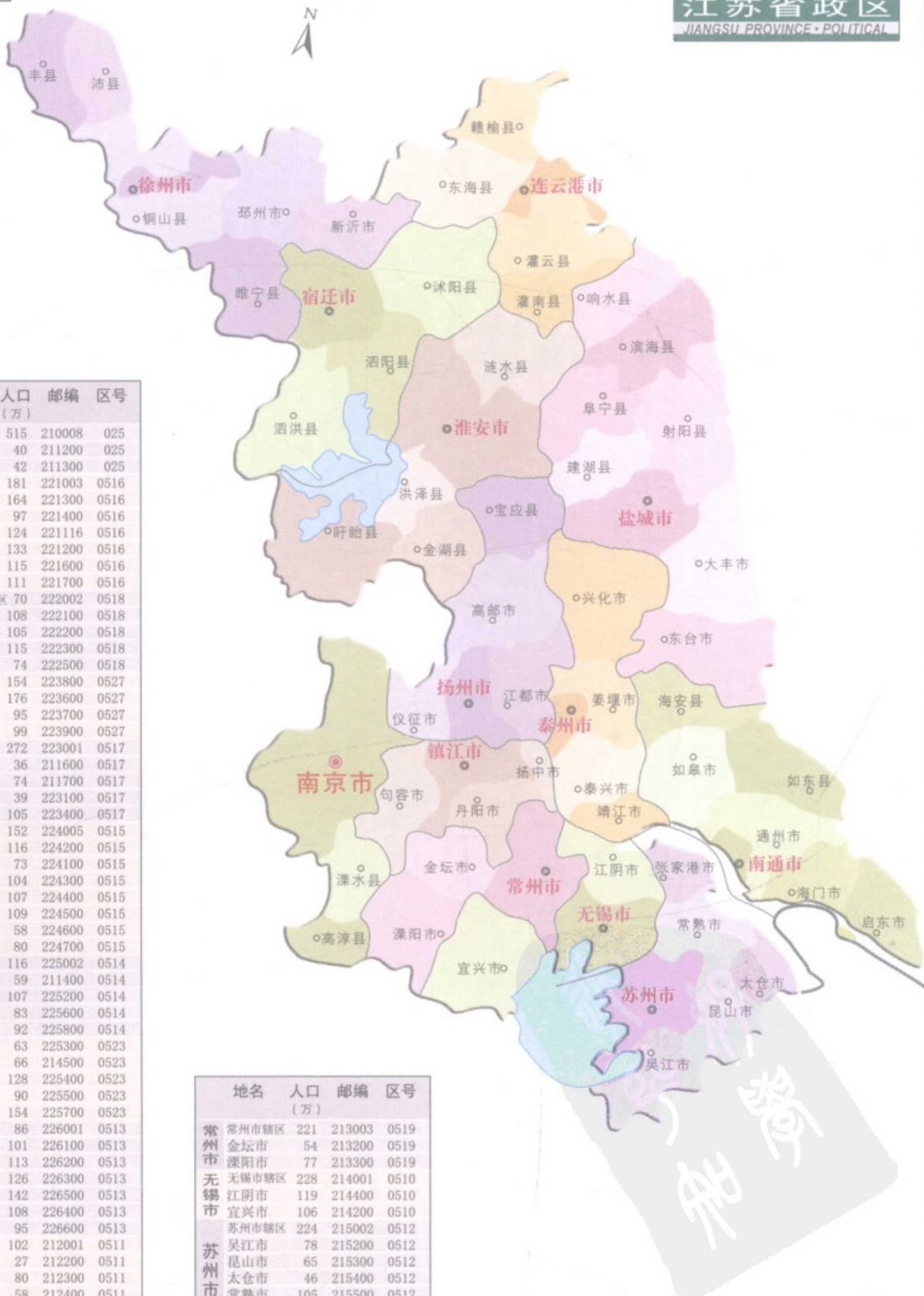
JIANGSU PROVINCE



简称苏。地处中国东部沿海的长江三角洲，我国大陆东跨长江下游两岸，东濒黄海，西北连安徽、山东，东海毗邻，位于东经116° 22' ~121° 55'，北纬30° 46' ~35° 07'。主要有汉、回、满等民族。辖13地级市，有27县级市、25县、54市辖区，省会南京市。

江苏省政区

JIANGSU PROVINCE • POLITICAL



	地名	人口 (万)	邮编	区号
南京市	南京市辖区	515	210008	025
	溧水县	40	211200	025
	高淳县	42	211300	025
徐州市	徐州市辖区	181	221003	0516
	邳州市	164	221300	0516
	新沂市	97	221400	0516
	铜山县	124	221116	0516
	睢宁县	133	221200	0516
	沛县	115	221600	0516
连云港市	连云港市辖区	70	222002	0518
	赣榆县	108	222100	0518
	灌云县	105	222200	0518
宿迁市	宿迁市辖区	154	223800	0527
	沭阳县	176	223600	0527
	泗阳县	95	223700	0527
淮安市	淮安市辖区	272	223001	0517
	金湖县	36	211600	0517
	盱眙县	74	211700	0517
盐城市	盐城市辖区	152	224005	0515
	东台市	116	224200	0515
	大丰市	73	224100	0515
扬州市	扬州市辖区	116	225002	0514
	仪征市	59	211400	0514
	江都市	107	225200	0514
泰州市	泰州市辖区	63	225300	0523
	靖江市	66	214500	0523
	泰兴市	128	225400	0523
南通市	南通市辖区	86	226001	0513
	海门市	101	226100	0513
	启东市	113	226200	0513
镇江市	镇江市辖区	102	212001	0511
	扬中市	27	212200	0511
	丹阳市	80	212300	0511

	地名	人口 (万)	邮编	区号
常州市	常州市辖区	221	213003	0519
	金坛市	54	213200	0519
	溧阳市	77	213300	0519
无锡市	无锡市辖区	228	214001	0510
	江阴市	119	214400	0510
	宜兴市	106	214200	0510
苏州市	苏州市辖区	224	215002	0512
	吴江市	78	215200	0512
	昆山市	65	215300	0512

南京文化艺术节 9月25日~10月5日
南京金陵灯会 农历正月初一至月底
苏州丝绸旅游节 9月
常熟虞山重阳登高节 农历九月初九
南通国际风筝节 9月或10月
中国扬州烟花三月旅游节 4月~5月/扬州市



江苏省概况

历史沿革 江苏得名于清江宁府和苏州府二府。从远古时代起，江苏土地上就有人类生息。春秋时期，分属吴、宋等国，战国时为楚、越、齐国的一部分。秦分属九江、会稽等郡。西汉分属徐州郡和扬州郡。唐朝由河南道、淮南道和江南道分管。明建应天府，直隶南京。清置江苏省。

地理环境 江苏省地势平坦，是全国地势最低平的省区，海拔大多在50米以下。有辽阔平原，无崇山峻岭，多名山巨泽，水网密布、湖泊众多。省境内北部、西南边缘为丘陵山地，连云港市云台山玉女峰是全省最高峰，海拔624.4米。其余地区自北而南有黄淮平原、江淮平原、滨海平原、长江三角洲。长江、淮河为主要河流。

气候特点 江苏省气候温和，雨量适中，四季分明，处于暖温带向亚热带过渡地带，具有明显的季风气候特征，淮河以南属亚热带湿润季风气候，以北属暖温带湿润季风气候。年平均气温13~16℃。年平均降水量800~1200毫米。

经济发展 江苏是我国经济最发达的地区之一。机械、电子、石化、汽车是重要的支柱产业，机械工业总量为全国第一，扬子石化和仪征化纤为中国特大型石油化工企业。江苏是中国著名的鱼米之乡，盛产油料、棉花、蚕茧、鱼类等。经济结构调整取得进展，工业化进程加快，全年实现国内生产总值21645.08亿元，排全国第3位，三种产业的比重分别为7.1%、56.6%、36.3%。

交通概况 江苏是华东地区的交通枢纽。铁路以南京、徐州为中心，有京沪、陇海等重要干线，可直达全国40多个大中城市，营运里程1616.1千米。100多条干线公路和众多的支线构成四通八达的公路运输网，公路里程126972千米，高速公路3354千米，位居全国第二。江苏水运发达，南京是最大的内河港口，连云港是著名海港，内河航道里程23943千米。省内7个城市建有民航机场，有国内外航线67条。





江苏省

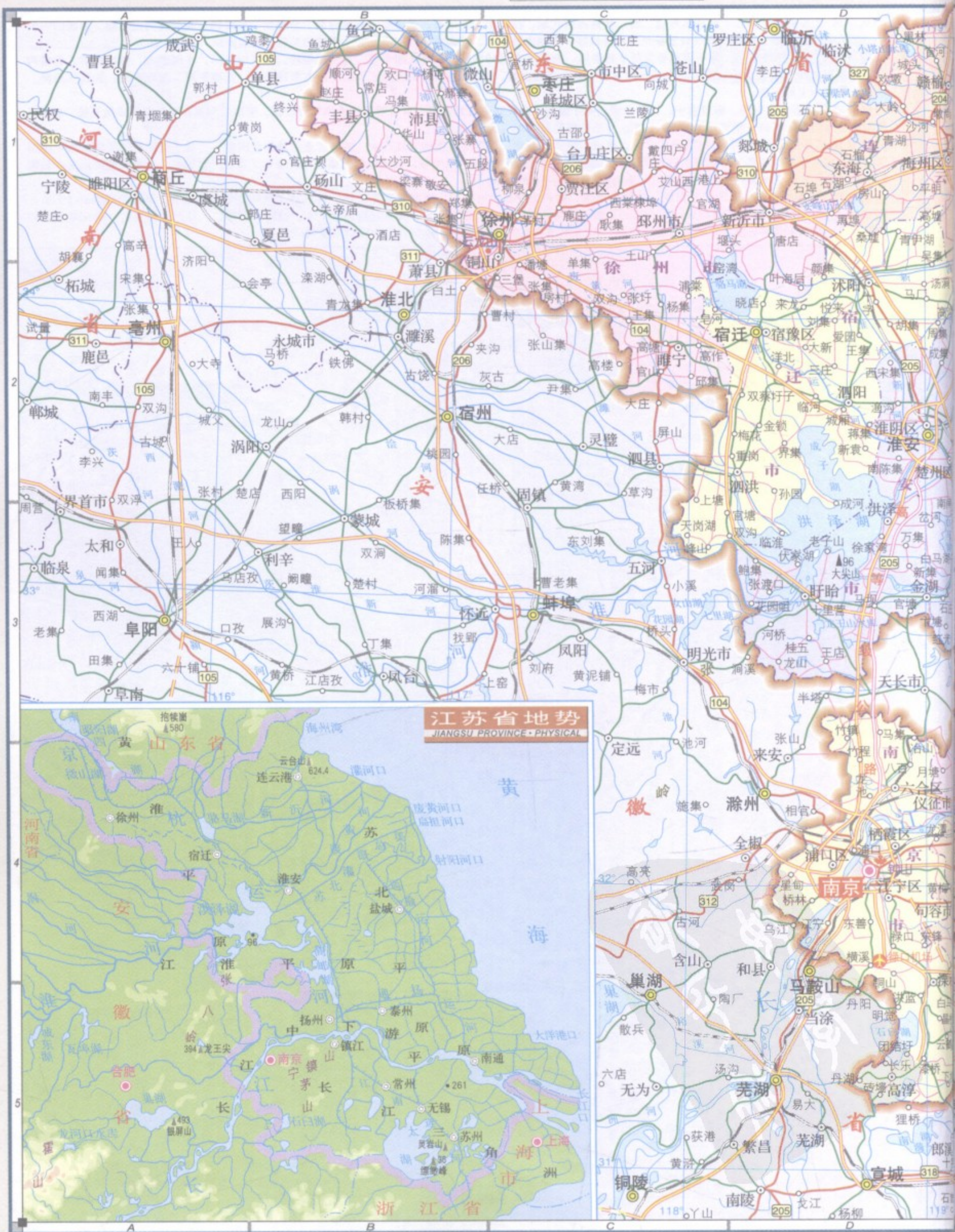
JIANGSU PROVINCE



罪凡论坛
BBS.CRSKY.COM

名胜

钟山	F5
三山	D4
蜀岗瘦西湖	E1
三山	E4
苏州古典园林 (世界文化遗产)	F5



江苏省地势
JIANGSU PROVINCE - PHYSICAL

0 27 54 81千米

比例尺 1:2 700 000

图上1厘米等于实地27千米

全省总面积 10万多平方千米 排全国第24位
全省总人口 7253万 排全国第5位
全省最高峰 云台山玉女峰 (海拔624.4米)
中国第三大淡水湖 太湖 (面积2420平方千米)
中国第四大淡水湖 洪泽湖 (面积1850平方千米)
中国人口密度最大的省份 江苏省

中国第一所博物馆 南通博物馆



罪凡论坛
BBS.CRSKY.COM

区在海拔50米以下)
16.9%)

江苏省全图

MAP OF JIANGSU PROVINCE



高度表 0 100 200 500 1000 1500 2000 (米)



浙江省

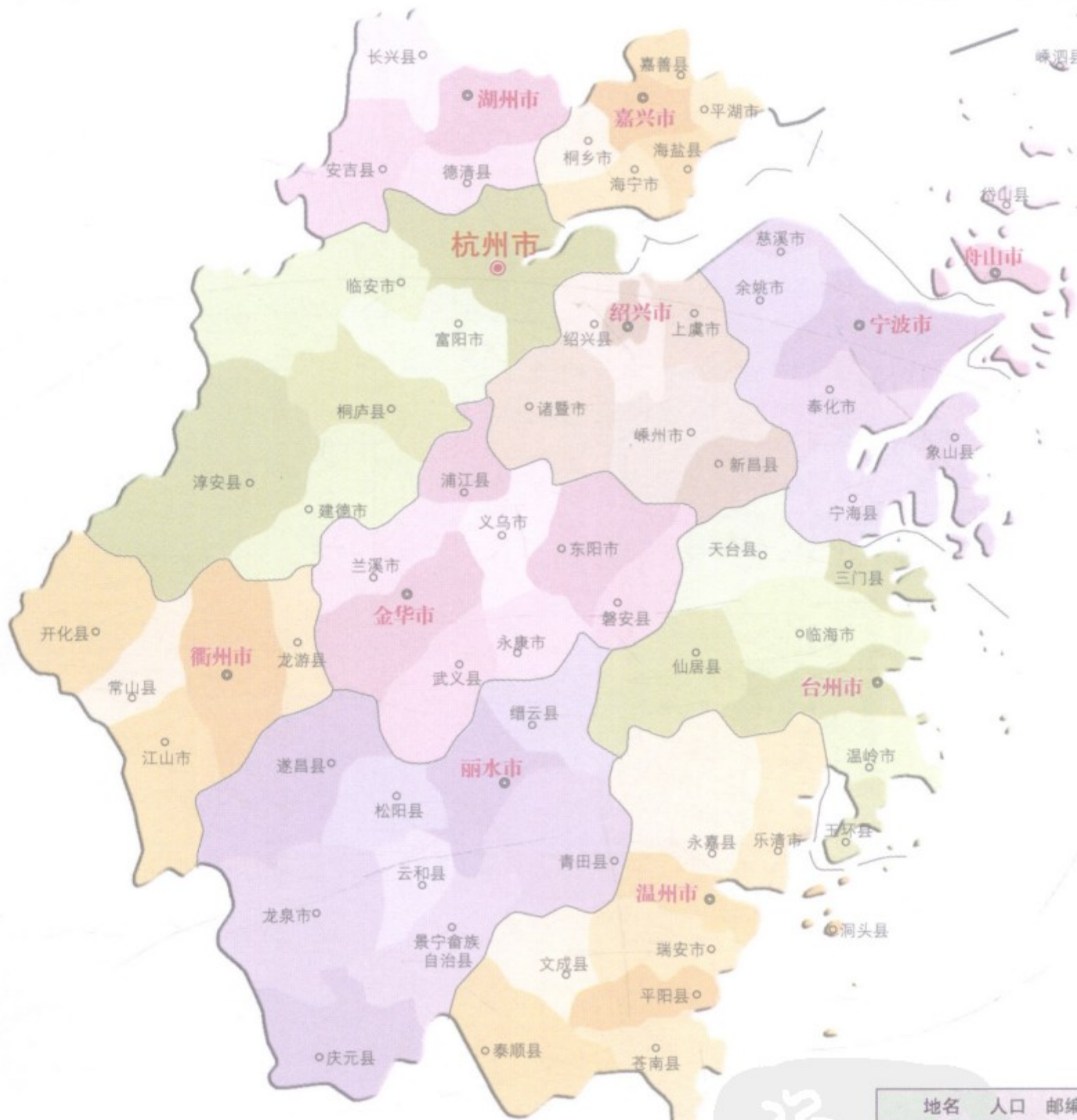
ZHEJIANG PROVINCE



简称浙。地处中国东南沿海、长江三角洲南翼，东濒东海，西与江西、安徽相连，北与上海、江苏为邻。位于 $27^{\circ}31'30''$ ，东经 $118^{\circ}12'30''$ 。有畲、回、壮、苗等民族。辖11地级市，有35县、22县级市、32市辖区、1自治县，省会杭州市。

浙江省政区

ZHEJIANG PROVINCE • POLITICAL



地名	人口 (万)	邮编	区号
杭州市	杭州市辖区	410 310026	0571
	临安市	52 311300	0571
	富阳市	63 311400	0571
	建德市	51 311600	0571
	桐庐县	40 311500	0571
湖州市	淳安县	45 311700	0571
	湖州市辖区	108 313000	0572
嘉兴市	长兴县	62 313100	0572
	德清县	42 313200	0572
	安吉县	45 313300	0572
	嘉兴市辖区	81 314000	0573
	平湖市	48 314200	0573

地名	人口 (万)	邮编	区号
舟山市	舟山市辖区	69 316000	0580
	岱山县	20 316200	0580
宁波市	嵊泗县	8 202450	0580
	宁波市辖区	213 315000	0574
	慈溪市	102 315300	0574
	余姚市	83 315400	0574
	奉化市	48 315500	0574
绍兴市	宁海县	59 315600	0574
	象山县	53 315700	0574
	绍兴市辖区	65 312000	0575
	诸暨市	106 311800	0575
	上虞市	77 312300	0575

地名	人口 (万)	邮编	区号
衢州市	江山市	58 324100	0570
	常山县	32 324200	0570
	开化县	34 324300	0570
	龙游县	40 324400	0570
	衢州市辖区	92 321000	0579
金华市	兰溪市	66 321100	0579
	永康市	55 321300	0579
	义乌市	70 322000	0579
	东阳市	80 322100	0579
	武义县	33 321200	0579
台州市	浦江县	38 322200	0579
	磐安县	21 322300	0579
	台州市辖区	149 318000	0576
	临海市	112 317000	0576
	温岭市	115 317500	0576

地名	人口 (万)	邮编	区号
台州市	天台县	56 317200	0576
	仙居县	47 317300	0576
	玉环县	40 317600	0576
	温州市辖区	139 325000	0577
	瑞安市	113 325200	0577
温州市	乐清市	117 325600	0577
	永嘉县	89 325100	0577
	文成县	36 325300	0577
	平阳县	85 325400	0577
	泰顺县	35 325500	0577
丽水市	洞头县	12 325700	0577
	苍南县	123 325800	0577
	丽水市辖区	37 323000	0578
	龙泉市	28 323700	0578
	缙云县	44 321400	0578

杭州西湖国际博览会 10月下旬~11月上旬
西湖国际游船节 每年11月份举行杭州西湖
国际钱江观潮节 10月5日~8日/海宁市、萧山市
吴山庙会 农历正月初一至正月初八
西湖国际桂花节 9月下旬~10月上旬
民间民俗“花朝节” 5月1日~10日
春茶会 4月8日~5月8日/龙井村



浙江省概况

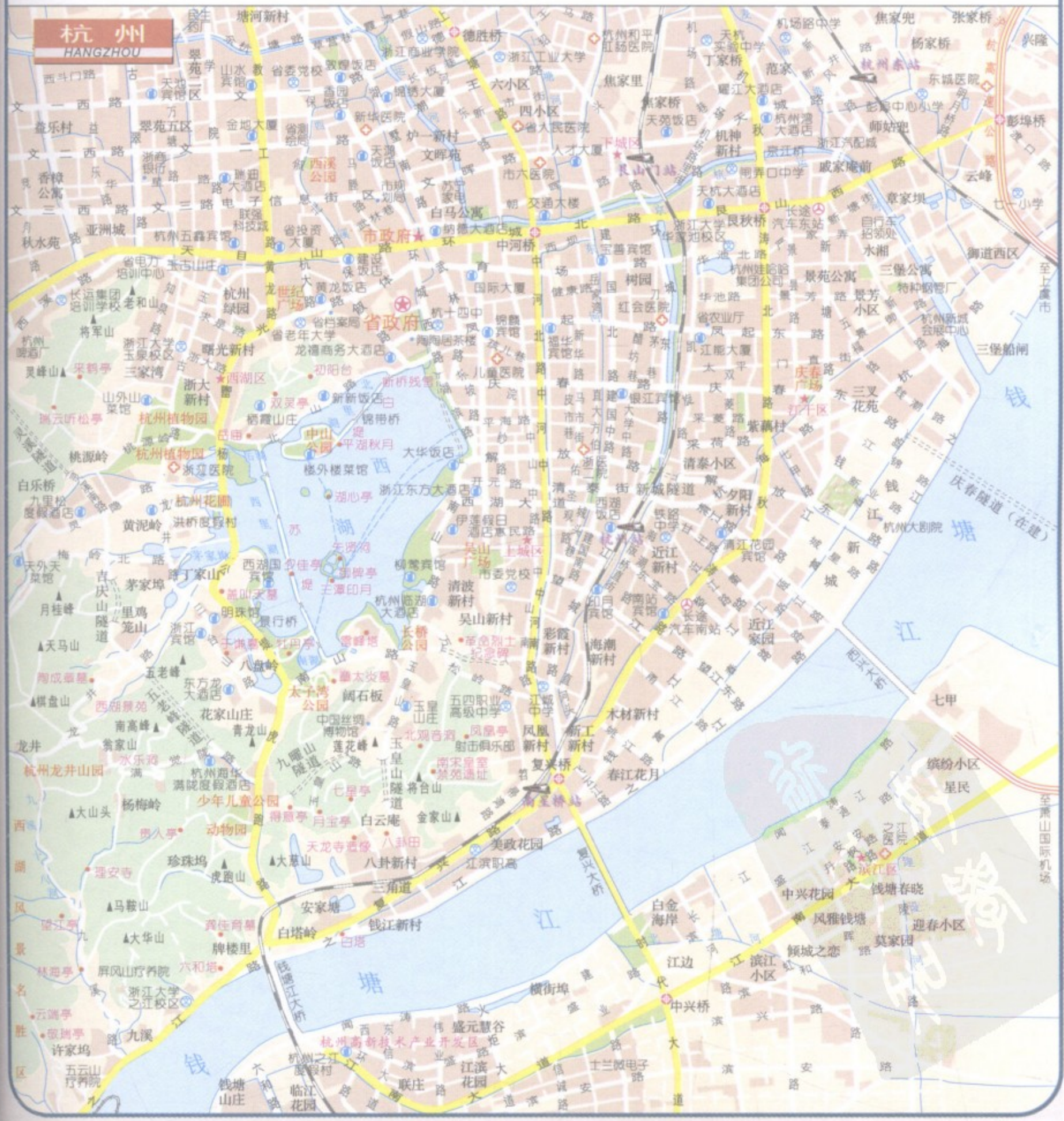
历史沿革 浙江因钱塘江江流曲折，省以江名。早在新石器时代，人类已在此繁衍生息。春秋时分属吴、越。战国时属楚。秦分属会稽、闽中等郡。汉属扬州刺史部。唐中叶置浙江东道、浙江西道两节度使，浙江之名始于此。北宋属两浙路。元属江浙等处行中书省。明置浙江行中书省。清初改为浙江省。

地理环境 浙江地势自西南向东北呈阶梯状倾斜，地形以丘陵山地为主，盆地、平原交错其间。西南多为千米以上的群山，龙泉市内黄茅尖，海拔1921米，为最高峰。主要山脉有怀玉山、天目山、括苍山。有钱塘江、甬江、曹娥江、新安江等河流。

气候特点 浙江属亚热带季风气候区，四季分明，光照充足，降水充沛。年平均气温15℃~18℃。降雨集中于5月、6月，年降水量1000~2200毫米。7~9月沿海热带风暴活动频繁。

经济发展 浙江是中国经济最活跃的地区之一。轻重工业得到充分发展。纺织业、服装业、皮革业、机械制造业、电子及通信设备制造业、石化、医药业等是主要支柱产业。农业以粮食生产为主，主要作物有水稻、麦类、玉米、黄麻等，茶叶产量居全国第一。全年实现国内生产总值15742.51亿元，排全国第4位，三种产业的比重分别为5.9%、54.0%、40.1%。

交通概况 浙江交通是以铁路为骨干的水陆空交通并举的综合运输网。多条铁路干线纵横境内，总里程1278.5千米。公路总里程约95310千米，高速公路2383千米，形成杭州至各市的“4小时公路交通圈”。有杭州、宁波、温州、舟山、义乌、台州和衢州7个机场，开通国内、国际航线185条。该省有宁波、舟山、乍浦、海门、温州等34个港口，年货物通过能力2.7亿吨，宁波北仑港是中国目前最大、最好的进口铁矿中转基地，内河航道1.04万千米。





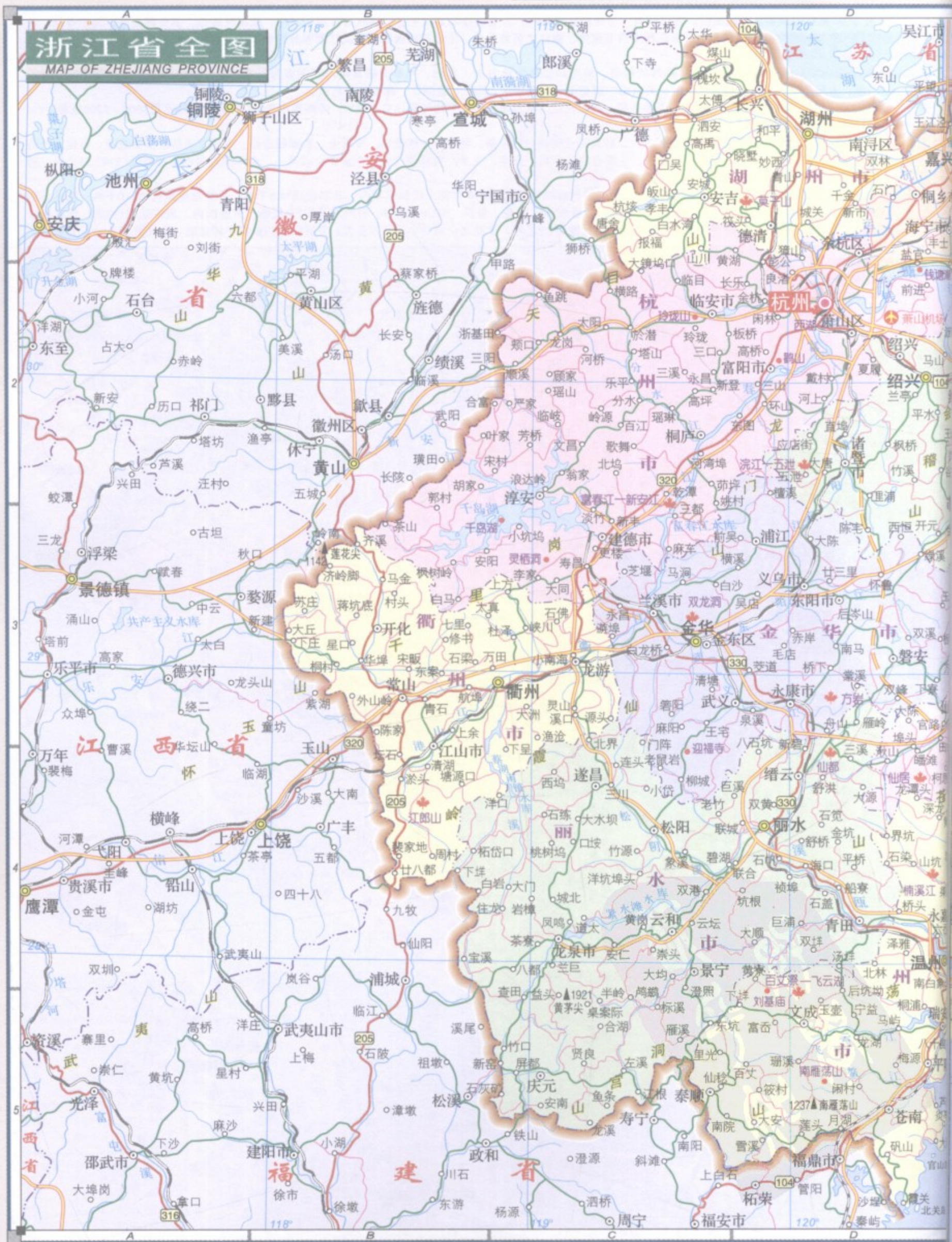
浙江省

ZHEJIANG PROVINCE



罪凡论坛
BBS.CRSKY.COM

名山	D2 楠溪江	D4 仙居	D3
江-新安江	C2 莫干山	D1 浣江-五泄	D2
山	E4 溪口-雪窦山	E2 方岩	D3
山	F2 双龙洞	C3 百丈瀑-飞云湖	D5
天台山	E3 仙都	D4 双龙洞	C3
嵊泗列岛	F1 江郎山	B4 方山-长屿硐天	E3





安徽省

ANHUI PROVINCE

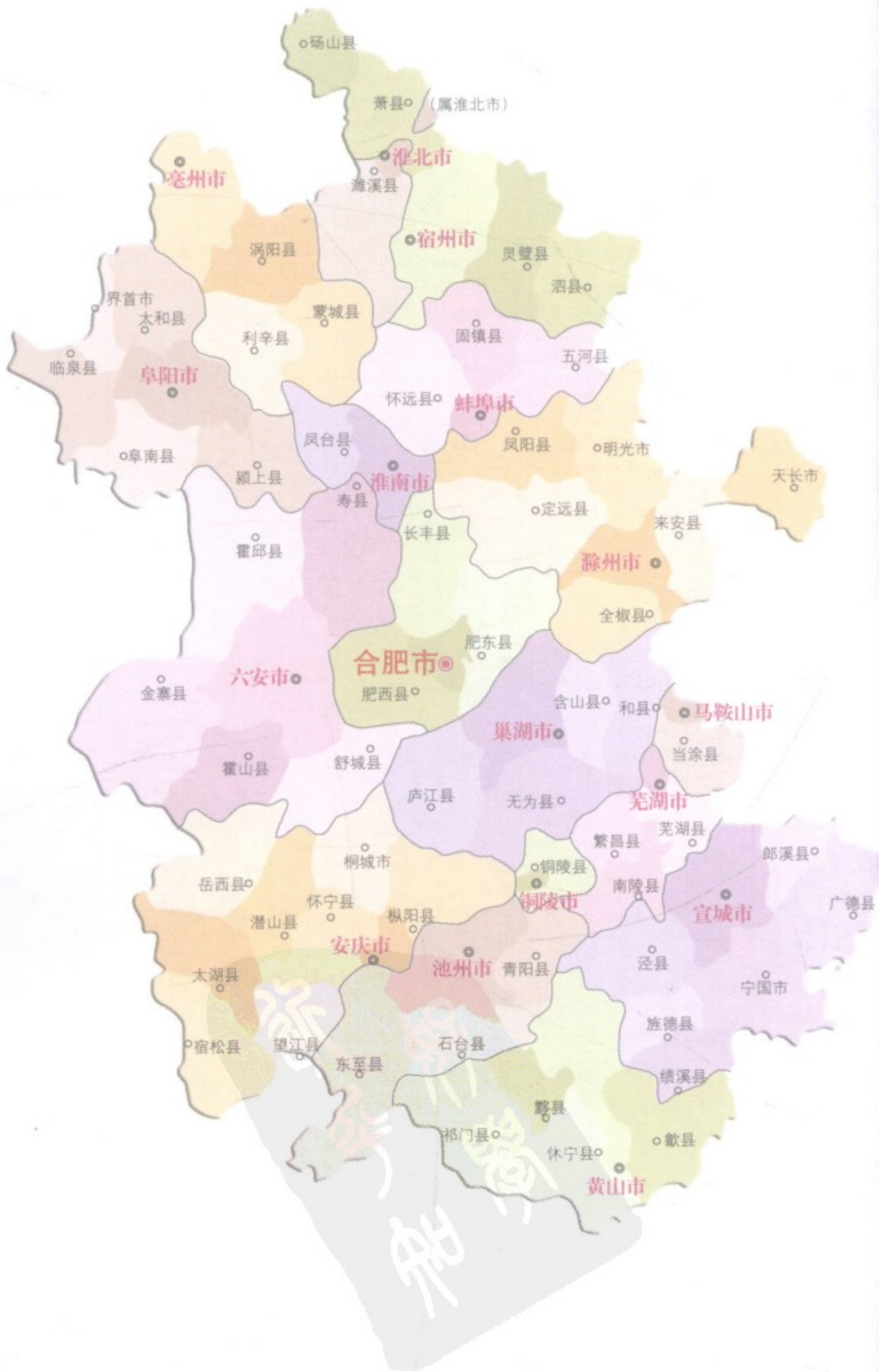


简称皖。地处中国东部，华东地区西北部，兼跨长江、
江苏、浙江，北靠山东、江苏，西接河南、湖北，南邻
东经114° 54' ~ 119° 37'，北纬29° 24' ~ 34°
39'。主要有汉、回、畲等民族。辖17地级市，有5县级市、56
县、44市辖区，省会合肥市。

安徽省政区

ANHUI PROVINCE • POLITICAL

地名	人口 (万)	邮编	区号
合肥市	合肥市辖区 175 230001 0551		
	长丰县 77 231100 0551		
	肥东县 106 231600 0551		
	肥西县 97 231200 0551		
宿州市	宿州市辖区 175 234000 0557		
	砀山县 93 235300 0557		
	萧县 133 235200 0557		
	灵璧县 116 234200 0557		
	泗县 87 234300 0557		
淮北市	淮北市辖区 92 235000 0561		
	濉溪县 118 235100 0561		
阜阳市	阜阳市辖区 187 236033 0558		
	界首市 75 236500 0558		
	临泉县 200 236400 0558		
	太和县 158 236600 0558		
	阜南县 154 236300 0558		
	颍上县 158 236200 0558		
亳州市	亳州市辖区 143 236802 0558		
	涡阳县 141 233600 0558		
	蒙城县 123 233500 0558		
	利辛县 143 236700 0558		
蚌埠市	蚌埠市辖区 91 233000 0552		
	怀远县 128 233400 0552		
	五河县 71 233300 0552		
	固镇县 60 233700 0552		
淮南市	淮南市辖区 163 232001 0554		
	凤台县 72 232100 0554		
滁州市	滁州市辖区 52 239000 0550		
	天长市 64 239400 0550		
	来安县 49 239200 0550		
	全椒县 45 239500 0550		
	定远县 92 233200 0550		
	凤阳县 73 233100 0550		
马鞍山市	马鞍山市辖区 61 243001 0555		
	当涂县 65 243100 0555		
芜湖市	芜湖市辖区 107 241000 0553		
	芜湖县 38 241100 0553		
	繁昌县 32 241200 0553		
	南陵县 54 242400 0553		
铜陵市	铜陵市辖区 43 244000 0562		
	铜陵县 29 244100 0562		
安庆市	安庆市辖区 73 246001 0556		
	桐城市 74 231400 0556		
	怀宁县 68 246100 0556		
	枞阳县 96 246700 0556		
	潜山县 57 246300 0556		
	太湖县 56 246400 0556		
	宿松县 80 246500 0556		
	望江县 60 246200 0556		
	岳西县 40 246600 0556		
黄山市	黄山市辖区 42 245000 0559		
	歙县 49 245200 0559		
	休宁县 27 245400 0559		
	黟县 10 245500 0559		
	祁门县 19 245600 0559		
六安市	六安市辖区 179 237006 0564		
	寿县 132 232200 0564		
	霍邱县 170 237400 0564		
	舒城县 99 231300 0564		
	金寨县 65 237300 0564		
	霍山县 37 237200 0564		
巢湖市	巢湖市辖区 86 238000 0565		
	庐江县 118 231500 0565		
	无为县 140 238300 0565		
	含山县 44 238100 0565		
	和县 65 238200 0565		
池州市	池州市辖区 64 247100 0566		
	东至县 53 247200 0566		
	石台县 11 245100 0566		
	青阳县 28 242800 0566		
宣城市	宣城市辖区 84 242000 0563		
	宁国市 38 242300 0563		
	郎溪县 33 242100 0563		
	广德县 50 242200 0563		
	泾县 35 242500 0563		
	旌德县 15 242600 0563		
	绩溪县 18 245300 0563		



铜陵青铜文化节 每年4月和10月/铜陵
九华山庙会 农历七月三十/九华山
国际吟诗节 农历九月初九/马鞍山
五猖会 农历五月一日/休宁
阜阳火把节 每年中秋节前后/阜阳
九华山地藏法会 每年11月份/九华山

安徽省概况

历史沿革 夏商时期，安徽是东夷地域，战国后期属楚，境内寿春曾为楚都，秦时设九江、泗水、颍州等五郡，汉属扬州、豫等州，明时直隶南京。清朝时属江南道，后设安徽省。

地理环境 安徽地貌类型多样，山地、丘陵、岗地、平原兼备，全省自北向南分为淮北平原、江淮丘陵、沿江平原、皖西山丘和皖南山丘等五个自然区。淮河以北地势坦荡辽阔，江淮之间，山地起伏，岗冲相间，长江两岸和巢湖周围地势低平，南部以山地、丘陵为主。长江、淮河为主要河流，黄山、大别山是主要山脉，黄山主峰莲花峰海拔1864.8米，为全省最高峰。

气候特点 安徽地处南温带与北亚热带过渡地区，属季风气候类型，气候温和湿润，四季分明，光热水资源丰富，雨热同季，并具有明显的时空分布差异，年平均气温14~17℃，年平均降水量从北向南为700~2000毫米。平均无霜期200~250天。

经济发展 安徽综合经济实力在全国位于中等水平，经济发展具有明显的资源依托特点。电力、冶金、建材、纺织、化工原料、食品加工占有较大比重。有美菱、荣事达、芳草日用化工、古井等一批骨干企业。安徽是中国重要的农业生产基地之一，粮食作物以水稻、小麦为主。全年国内生产总值6148.73亿元，排全国第15位，三种产业的比重分别为16.7%、43.1%、40.2%。

交通概况 安徽正在形成以合肥为中心，高速公路、干线铁路和长江黄金水道为骨架的综合交通网。随着京九铁路的贯通和阜阳、合肥铁路枢纽的建成，已成为中国中部地区铁路交通中心，铁路通车里程2387千米。公路建设日新月异，合肥南京上海高速公路是联系长江三角洲的快速通道，公路通车里程147611千米，高速公路1747千米。内河航运发展迅速，内河航道通航里程6013千米，港口吞吐能力12837万吨。





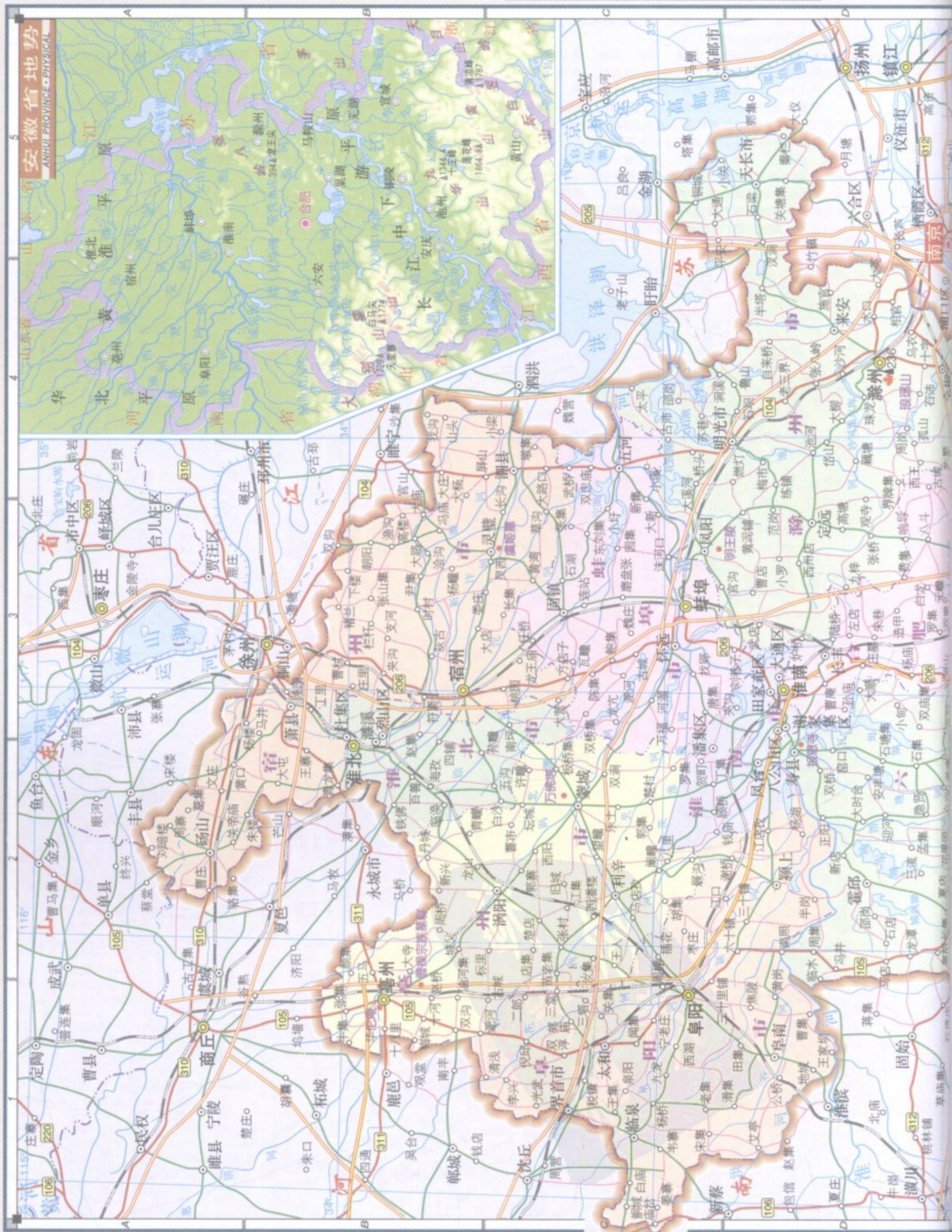
安徽省

ANHUI PROVINCE

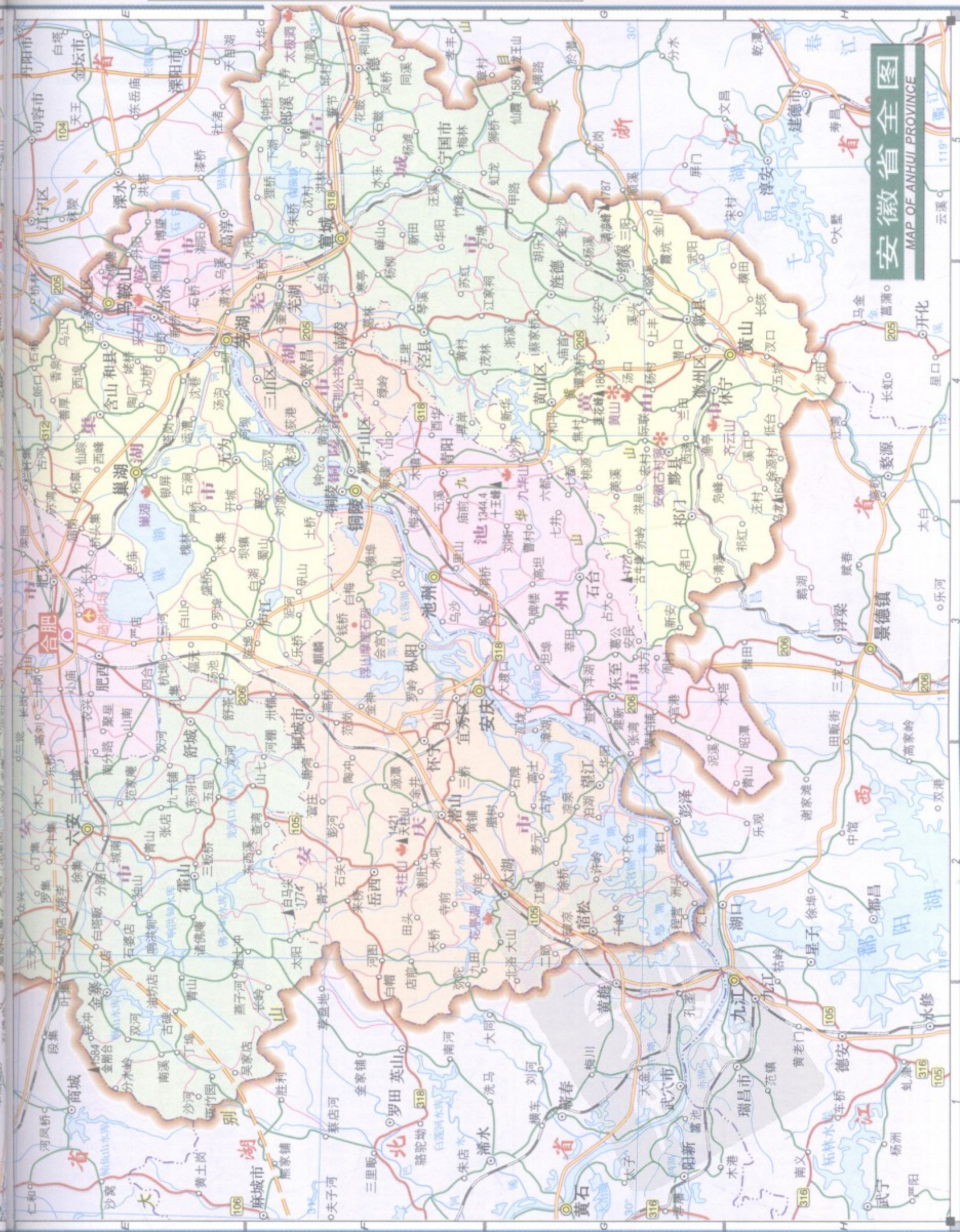
罪凡论坛
BBS.CRSKY.COM

名胜

(文化和自然遗产) ... G4	巢湖 ... E3
... G4	太极洞 ... F5
... F2	安徽古村落 (世界文化遗产) ... G4
... D4	花亭湖 ... G2
... G4	报恩寺 ... D2
... E4	万佛塔 ... C2



全省总面积 14万多平方千米 排全国第22位
全省人口 6516万 排全国第8位
全省最高峰 黄山莲花峰 (海拔1864.8米)
全省最大的湖泊 巢湖 (面积820平方千米)
中国五大淡水湖之一 巢湖 (面积820平方千米)
中国四大佛教名山之一 九华山



高度表 0 100 200 500 1000 1500 2000(米)



福建省

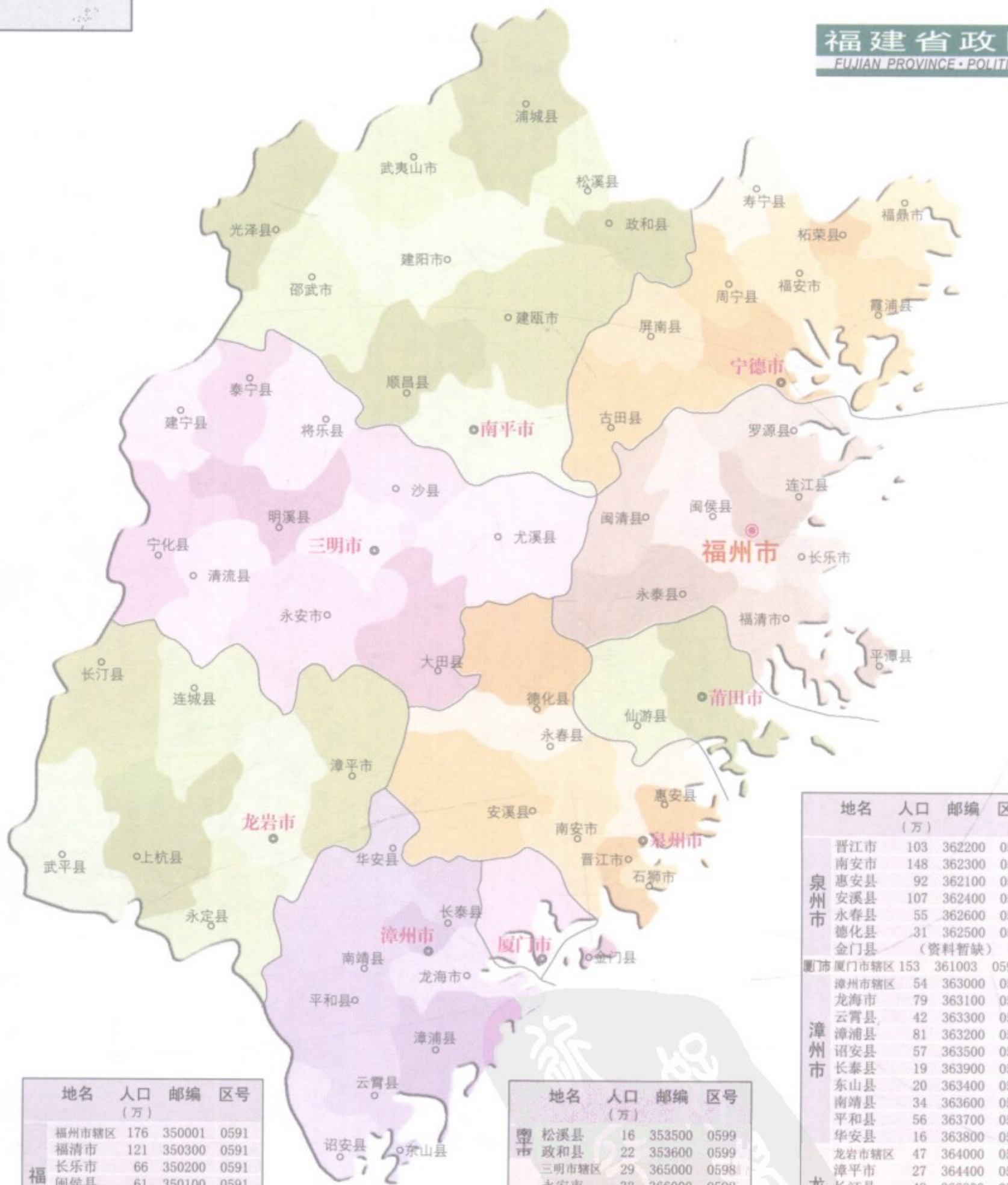
FUJIAN PROVINCE



简称闽。地处中国东南沿海，毗邻浙江、江西、广东、广西，隔海相望，位于北纬23° 33' ~ 28° 19'，东经115° 50' ~ 120° 40'。主要有汉、回、畲、高山、壮、满等民族。辖9地级市，有14县级市、45县、26市辖区，省会福州市。

福建省政区

FUJIAN PROVINCE • POLITICAL

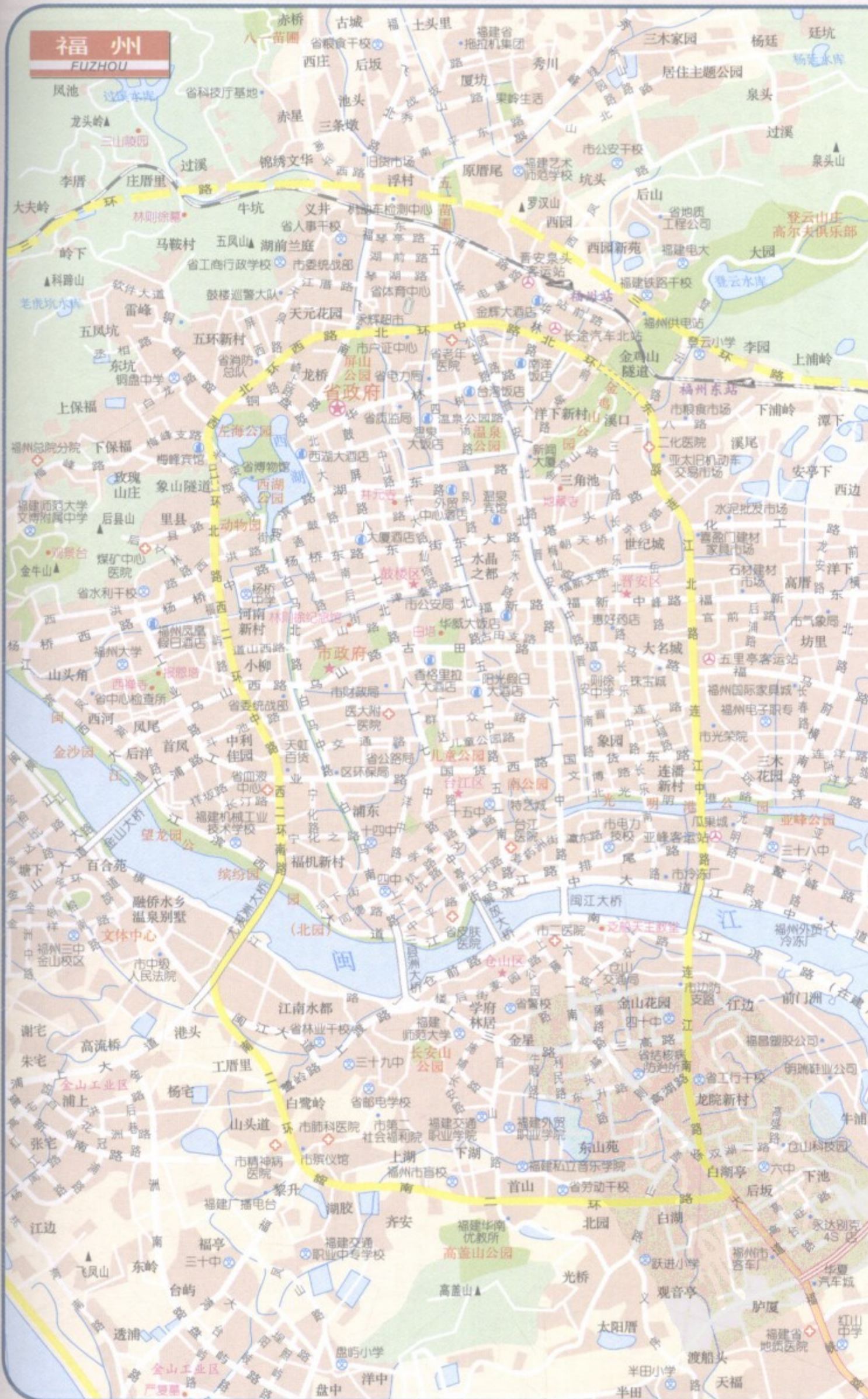


地名	人口 (万)	邮编	区号
福州市辖区	176	350001	0591
福州市	121	350300	0591
福州市	66	350200	0591
福州市	61	350100	0591
福州市	61	350500	0591
福州市	25	350600	0591
福州市	30	350800	0591
福州市	35	350700	0591
福州市	38	350400	0591
南平市辖区	49	353000	0599
南平市	30	354000	0599
南平市	22	354300	0599
南平市	52	353100	0599
南平市	34	354200	0599
南平市	24	353200	0599
南平市	41	353400	0599
南平市	16	354100	0599

地名	人口 (万)	邮编	区号
莆田市辖区	16	353500	0599
莆田市	22	353600	0599
三明市辖区	29	365000	0598
三明市	32	366000	0598
三明市	12	365200	0598
三明市	35	365400	0598
三明市	37	366100	0598
三明市	42	365100	0598
三明市	24	365500	0598
三明市	17	353300	0598
三明市	13	354400	0598
三明市	15	354500	0598
莆田市辖区	204	351100	0594
莆田市	101	351200	0594
莆田市	101	362000	0595
莆田市	31	362700	0595

地名	人口 (万)	邮编	区号
泉州市辖区	103	362200	0595
泉州市	148	362300	0595
泉州市	92	362100	0595
泉州市	107	362400	0595
泉州市	55	362600	0595
泉州市	31	362500	0595
厦门市辖区	153	361003	0592
漳州市辖区	54	363000	0596
漳州市	79	363100	0596
漳州市	42	363300	0596
漳州市	81	363200	0596
漳州市	57	363500	0596
漳州市	19	363900	0596
漳州市	20	363400	0596
漳州市	34	363600	0596
漳州市	56	363700	0596
漳州市	16	363800	0596
龙岩市辖区	47	364000	0597
龙岩市	27	364400	0597
龙岩市	49	366300	0597
龙岩市	46	364100	0597
龙岩市	48	364200	0597
龙岩市	36	364300	0597
龙岩市	33	366200	0597
宁德市辖区	42	352100	0593
宁德市	61	355000	0593
宁德市	57	355200	0593
宁德市	26	355500	0593
宁德市	52	355100	0593
宁德市	10	355300	0593
宁德市	18	352300	0593
宁德市	42	352200	0593
宁德市	19	355400	0593

中秋博饼 农历八月十五/厦门
 畲族祭祖节 农历正月十五日/畲族村寨
 柴头会 农历二月初六
 观音节 农历二月十九、六月十九、九月十九/福建各地观音阁
 福建妈祖节 农历三月二十三和九月初九/湄洲岛
 尝新节 农历八、九月间/畲族村寨



福建省概况

历史沿革 闽最早见于周朝。秦时福建是闽中郡一部。唐开元年间，闽州都督府改为福州都督府。后设立军事长官经略使，名为福建经略使，此为福建之名之始。北宋称福建路，元设福建行中书省，福建建设由此为始。

地理环境 福建多山，有“八山一水一分田”之称，地势西北高、东南低，以山地地形为主。西列是以武夷山脉为主体的闽西大山带；中列是由戴云山、博平岭等山脉组成的闽中大山带。两大山带间为闽中大谷地。东部沿海为丘陵、台地、平原地带。闽赣交界处武夷山主峰黄岗山海拔2157米，是我国大陆东南部的最高峰。主要河流有闽江、晋江。

气候特点 福建属亚热带湿润季风气候区，温暖湿润，雨量充沛，是中国雨量最丰富的省份之一，夏秋之交常受台风的影响。年平均气温17~21℃，年平均降水量1400~2000毫米。

经济发展 福建经济近年取得了稳步发展。工业以轻工业为主，工业门类齐全，兴建了冶金、煤炭、机械、电子、化工、纺织、造纸、制茶等工业。农业以粮食生产为主，水稻是主要作物，经济作物发展迅速，甘蔗、油菜、花生、烟草等是主要经济作物。国内生产总值7614.55亿元，排全国第11位，三种产业的比重分别为11.8%、49.1%、39.1%。

交通概况 福建交通快速便捷。4条出省铁路与全国铁路网相连，铁路营运里程1612.8千米。全省已开通4条连接沿海各主要城市的高速公路，公路总里程为86560千米，高速公路1230千米。福建拥有丰富的港口资源，全省港口吞吐能力逾4500万吨，内河航道3701千米，航运开通前往美国、加拿大、日本、澳大利亚以及欧洲、东南亚及我国港澳地区的160多条航线。民航方面，现有福州、厦门2个枢纽机场，开通100多条国内外航线。



福建省

FUJIAN PROVINCE



罪凡论坛
BBS.CRSKY.COM

名胜

(世界文化和自然遗产) B3

- 万石山 F3

C5

茶溪湖 - 惠安石林 C2

岭南 C2

湖神湖 C4

海坛 F5

鼓浪屿 F2

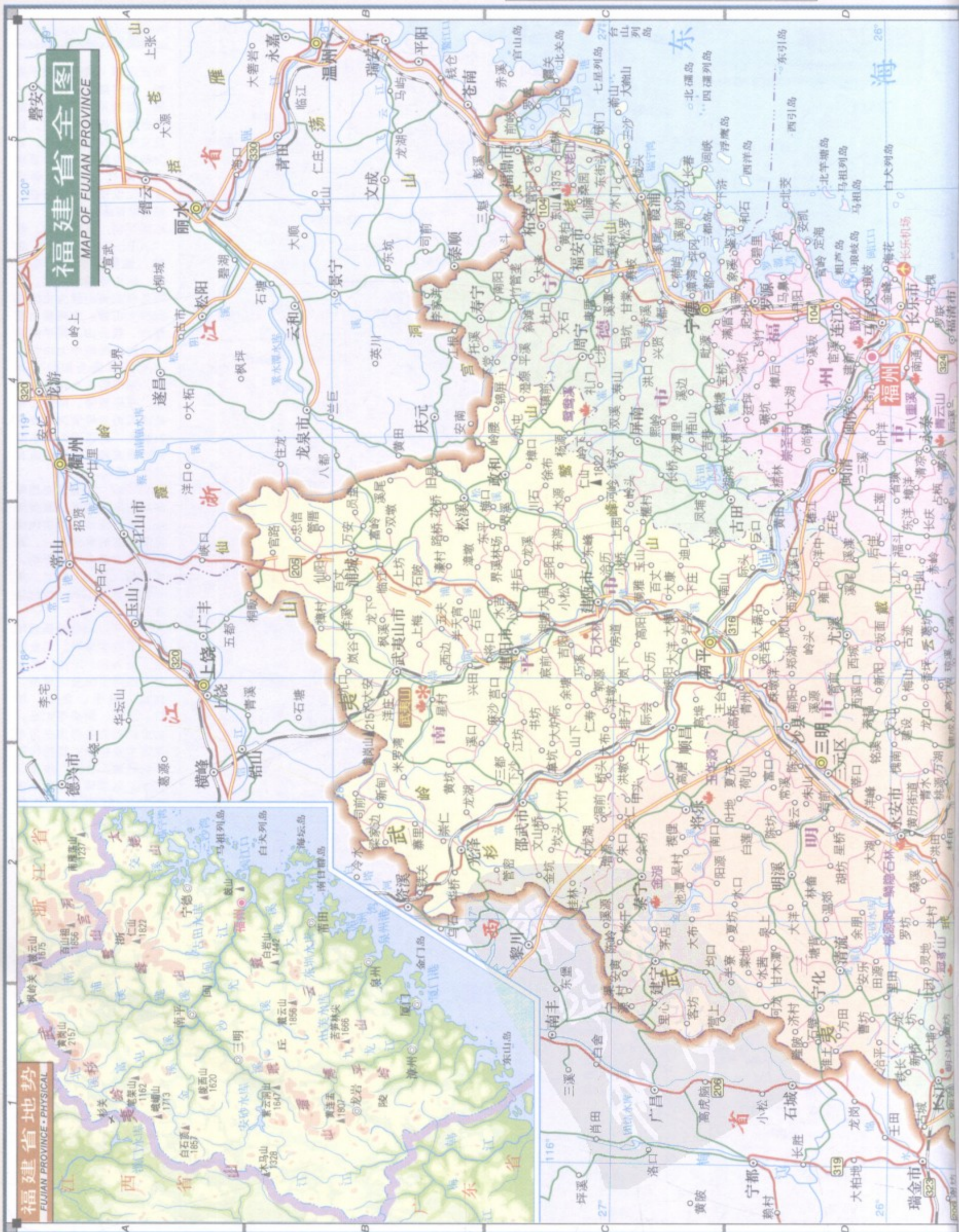
鼓山 F4

五虎山 C2

十八重溪 F4

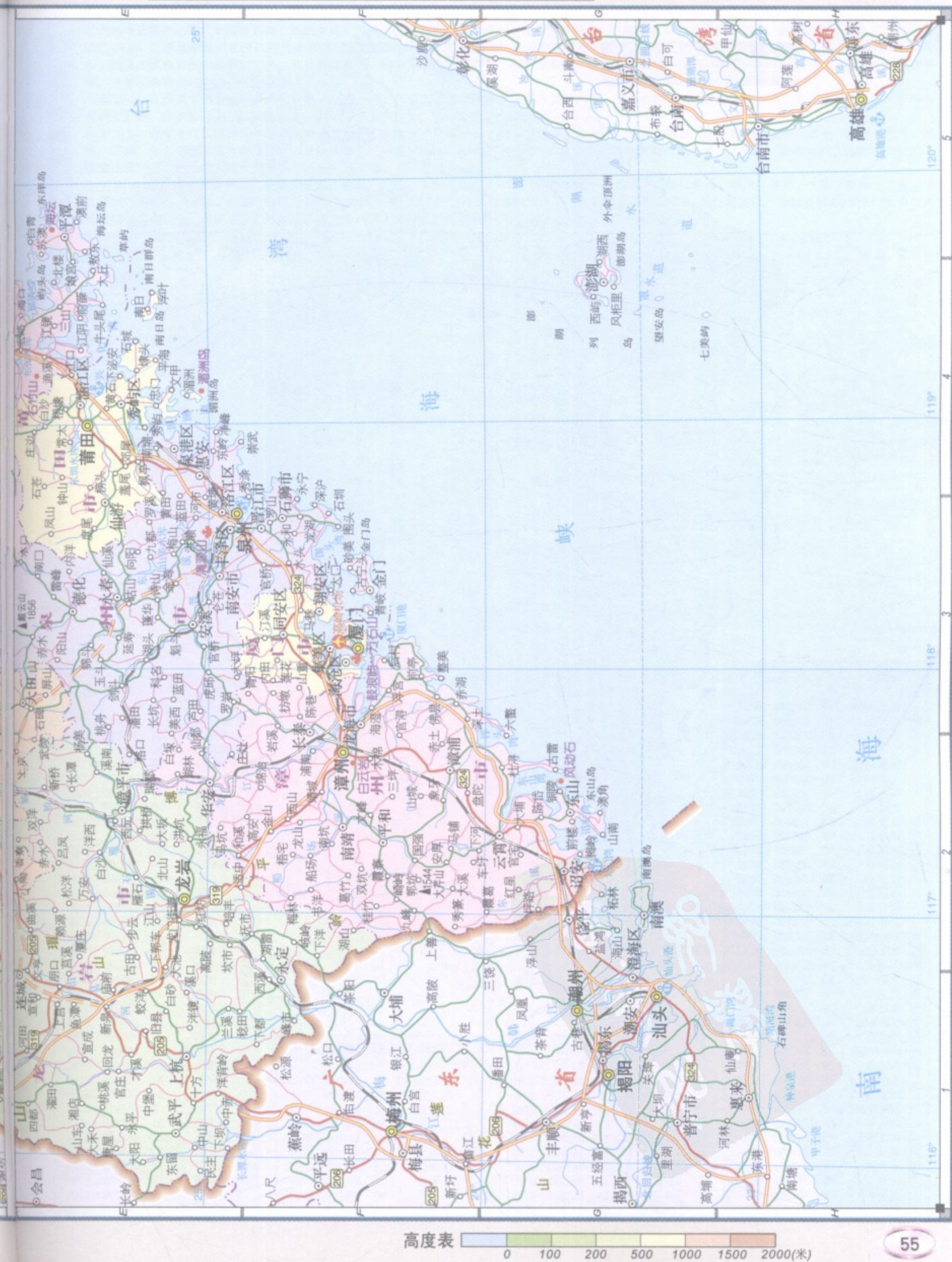
清静山 F4

清静山 F3



地理集锦

全省总面积 12万多平方千米 排全国第23位
全省总人口 3385万 排全国第18位
全省最高峰 黄岗山 (海拔2157米 闽、赣界峰)
全省最大的河流 闽江 (全长577千米)
中国第五大岛 海坛岛 (面积274平方千米)
中国海岸线最曲折的省区 福建省



高度表 0 100 200 500 1000 1500 2000(米)



江西省

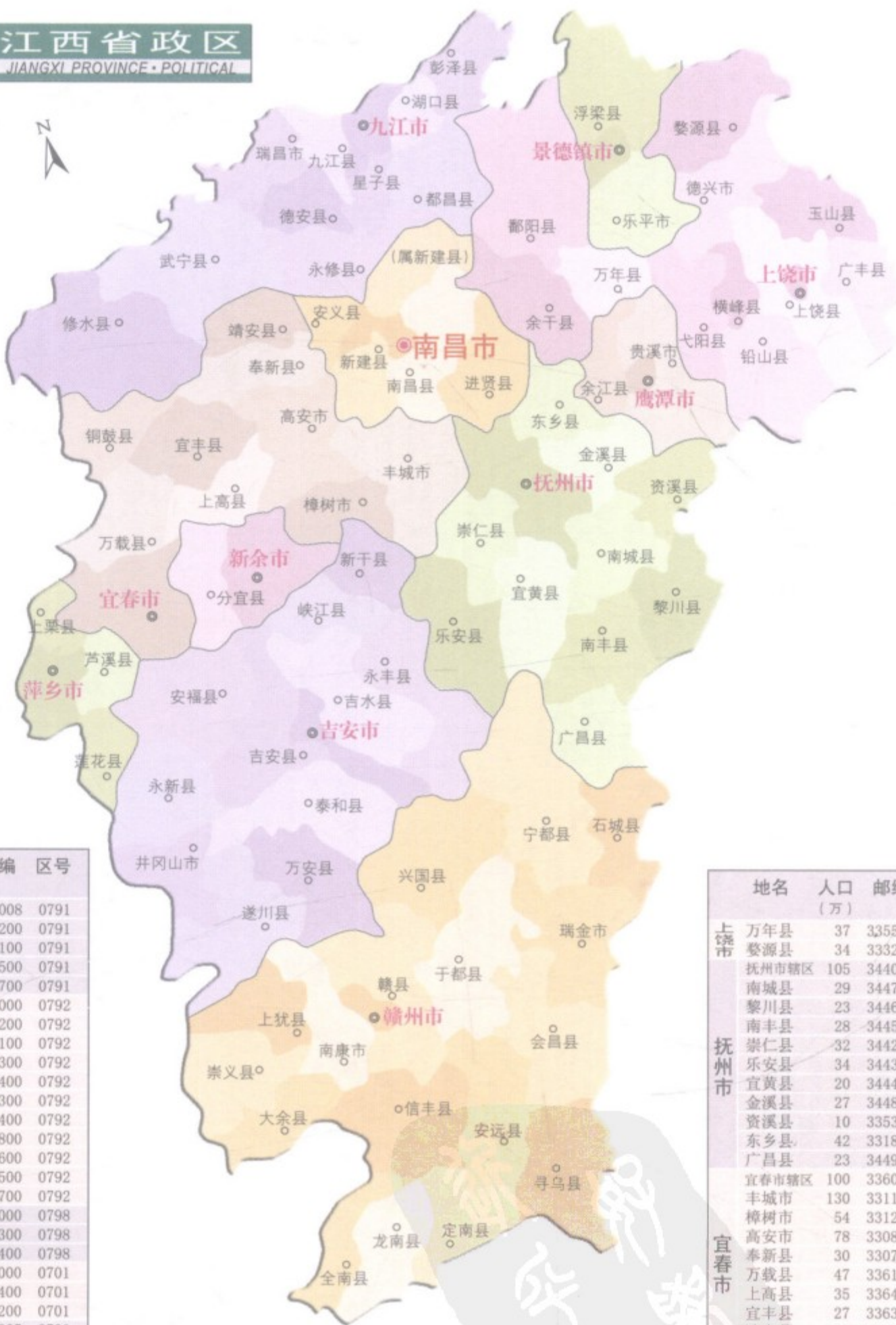
JIANGXI PROVINCE



称赣。地处中国东南部，长江中下游南岸，东邻浙江、
“东，西接湖南，北毗湖北、安徽。位于北纬24° 29' -
东经113° 35' -118° 29'。有汉、回、畲、苗、瑶等
民族。辖11地级市，有10县级市、70县、19市辖区，省会南昌市。

江西省政区

JIANGXI PROVINCE • POLITICAL



地名	人口 (万)	邮编	区号
南昌市	南昌市辖区	193	330008 0791
	南昌县	113	330200 0791
	新建县	68	330100 0791
	安义县	25	330500 0791
	进贤县	76	331700 0791
九江市	九江市辖区	60	332000 0792
	瑞昌市	42	332200 0792
	九江县	34	332100 0792
	武宁县	35	332300 0792
	修水县	77	332400 0792
景德镇市	景德镇市辖区	44	333000 0798
	乐平市	80	333300 0798
	浮梁县	27	333400 0798
鹰潭市	鹰潭市辖区	19	335000 0701
	贵溪市	56	335400 0701
	余江县	36	335200 0701
新余市	新余市辖区	80	338025 0790
	分宜县	31	336600 0790
萍乡市	萍乡市辖区	82	337000 0799
	莲花县	25	337100 0799
	上栗县	46	337009 0799
	芦溪县	28	337053 0799
赣州市	赣州市辖区	57	341000 0797
	瑞金市	62	342500 0797
	南康市	79	341400 0797
	赣县	57	341100 0797
	信丰县	67	341600 0797
	大余县	29	341500 0797
	上犹县	29	341200 0797
	崇义县	20	341300 0797
	安远县	35	342100 0797
	龙南县	30	341700 0797

地名	人口 (万)	邮编	区号
赣州市	安远县	35	342100 0797
	龙南县	30	341700 0797
	定南县	20	341900 0797
	全南县	18	341800 0797
	宁都县	74	342800 0797
	于都县	94	342300 0797
	兴国县	73	342400 0797
	会昌县	45	342600 0797
	寻乌县	29	342200 0797
	石城县	30	342700 0797

地名	人口 (万)	邮编	区号
上饶市	上饶市辖区	37	334000 0793
	德兴市	30	334200 0793
	上饶县	72	334100 0793
	广丰县	80	334600 0793
	玉山县	55	334700 0793
	铅山县	41	334500 0793
	横峰县	20	334300 0793
	弋阳县	37	334400 0793
	余干县	90	335100 0793
	鄱阳县	144	333100 0793

地名	人口 (万)	邮编	区号
上饶市	万年县	37	335500 0793
	婺源县	34	333200 0793
	抚州市辖区	105	344000 0794
	南城县	29	344700 0794
	黎川县	23	344600 0794
抚州市	南丰县	28	344500 0794
	崇仁县	32	344200 0794
	乐安县	34	344300 0794
	宜黄县	20	344400 0794
	金溪县	27	344800 0794
	资溪县	10	335300 0794
	东乡县	42	331800 0794
	广昌县	23	344900 0794
	宜春市辖区	100	336000 0795
	丰城市	130	331100 0795
宜春市	樟树市	54	331200 0795
	高安市	78	330800 0795
	奉新县	30	330700 0795
	万载县	47	336100 0795
	上高县	35	336400 0795
	宜丰县	27	336300 0795
	靖安县	14	330600 0795
	铜鼓县	13	336200 0795
	吉安市辖区	51	343000 0796
	井冈山市	15	343600 0796
吉安市	吉安縣	44	343100 0796
	吉水县	48	331600 0796
	峡江县	16	331409 0796
	新干县	31	331300 0796
	永丰县	42	331500 0796
	泰和县	52	343700 0796
	遂川县	53	343900 0796
	万安县	29	343800 0796
	安福县	38	343200 0796
	永新县	47	343400 0796

景德镇国际陶瓷节暨世界陶瓷制作技艺赛 10月11日
端午赛龙舟 农历五月初五/漳河的安义
朝仙会 农历八月至十月/西山万寿宫
江西民间艺术节 1月10日~16日/南昌市
龙虎山道教文化旅游节 11月19日~21日/鹰潭市龙虎山
赣州客家文化节 11月13日~11月20日/赣县客家文化城
“庐山之夏”文化艺术节 7月19日~8月19日/庐山



江西省概况

历史沿革 江西因唐时设江南西道而名，因赣江得简称。江西历史可以上溯至1万年前。而作为建制，始于汉，时设豫章郡，西晋设江州，唐玄宗时设江南西道监察区。宋代置江南西路、江南东路。元朝设江西行省，明改行中书省为布政使司，江西布政使司辖南昌等13府，清代始为江西省。

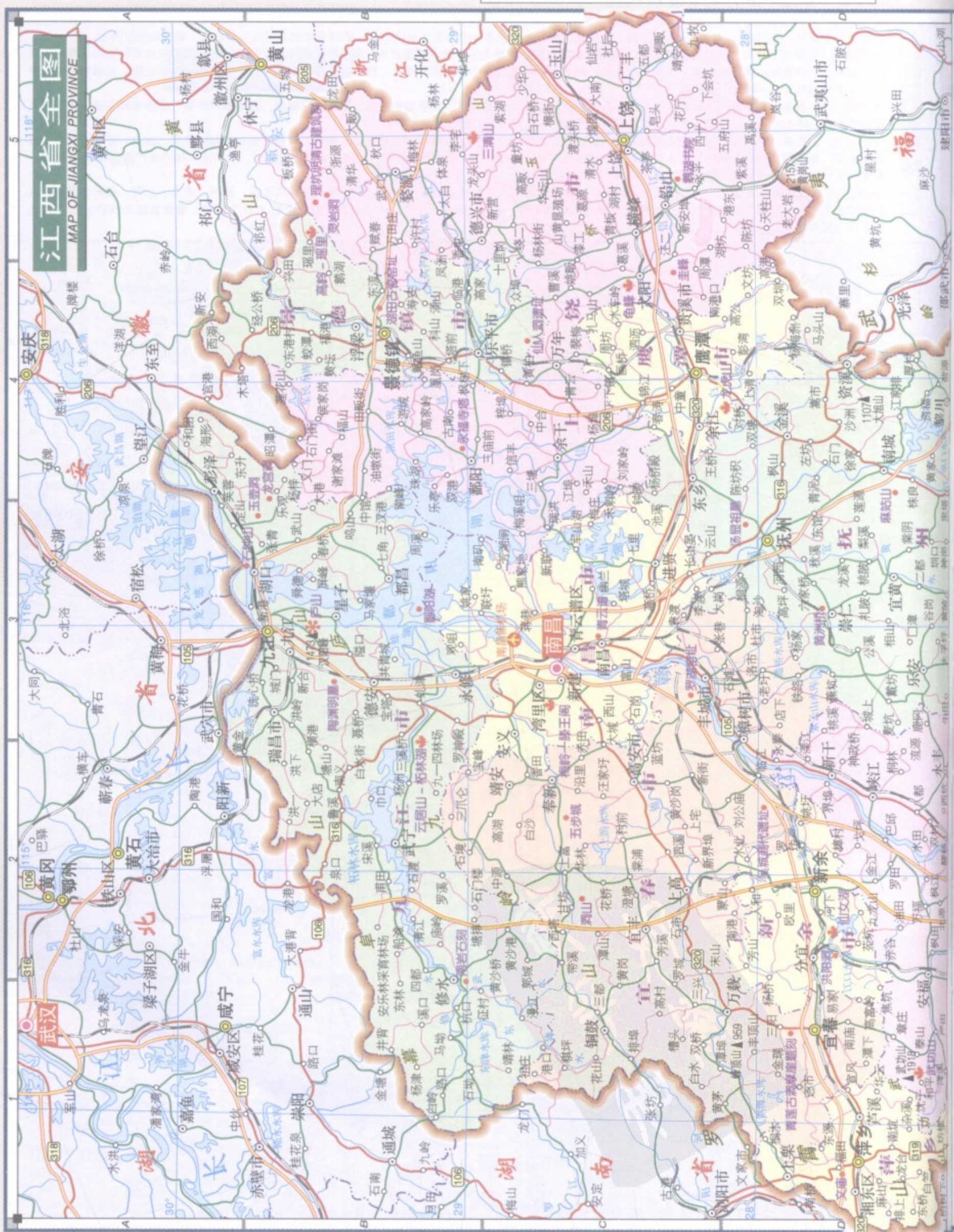
地理环境 江西地形呈向北开口的盆地形势，地貌类型以山地、丘陵为主，约占总面积的70%，主要山脉多分布于省境边陲，东北有怀玉山，东有武夷山，武夷山主峰黄岗山海拔2157米，为省内最高峰；南有大庾岭和九连山，西有罗霄山，西北有幕阜山和九岭山。中南部为红岩丘陵。北部为鄱阳湖平原。主要河流有长江、赣江、修水等。

气候特点 江西属亚热带湿润季风气候区。四季分明，气候温暖，雨量充沛，春季温暖多雨，夏季炎热湿润，秋季凉爽少雨，冬季寒冷干燥。年平均气温18℃左右，降水量1400~1800毫米，一般表现为南多北少、东多西少、山区多盆地少。

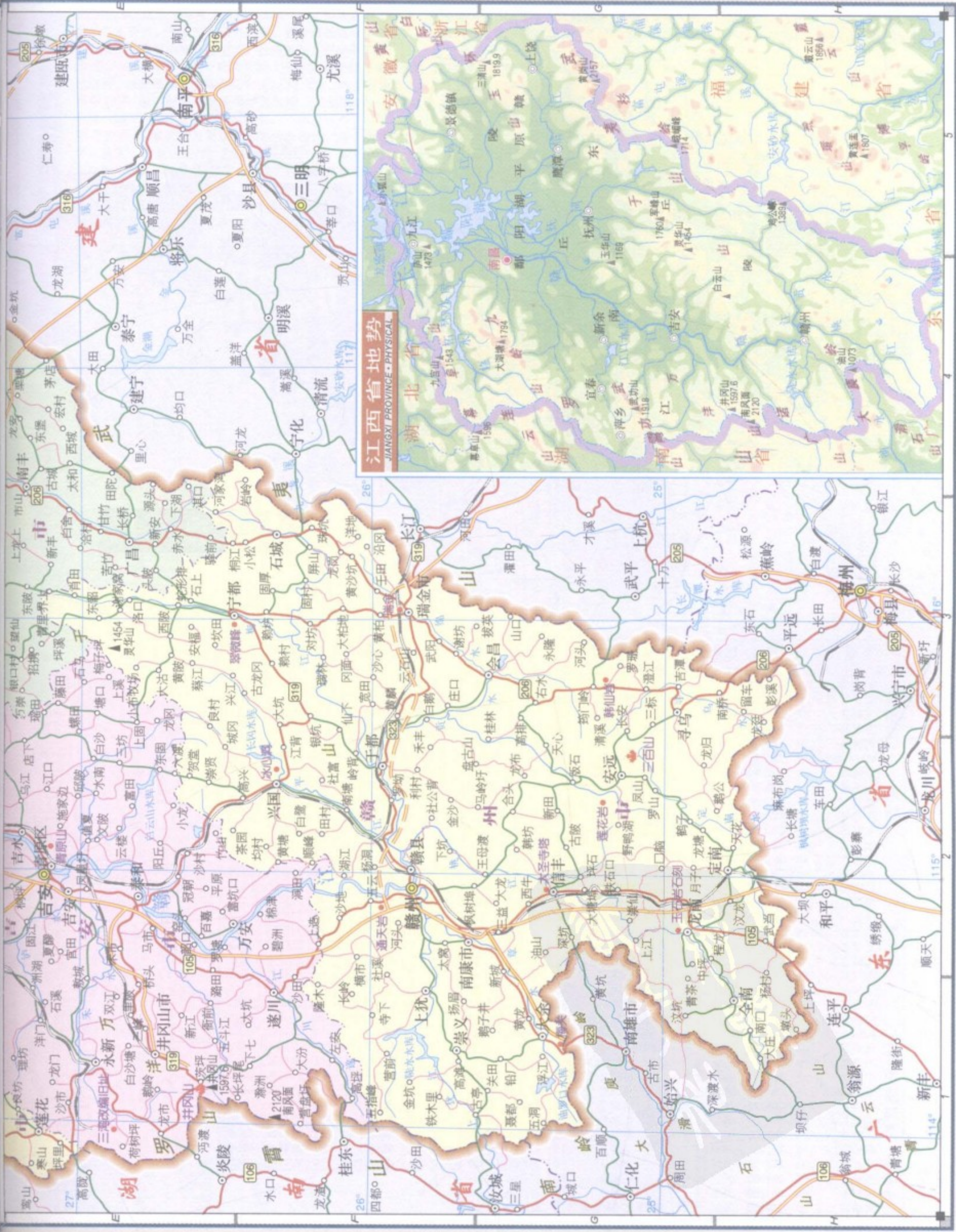
经济发展 近年来江西国民经济呈现快速增长态势。工业生产快速增长，结构继续调整和优化。钢铁、有色工业具备相当规模，冶金、建材、汽车、家电、纺织、化工等行业有大幅增长。农业中粮食生产占绝对地位，稻米是主要的粮食作物，经济作物则以棉、油、麻为主。国内生产总值4670.53亿元，排全国第19位，三种产业的比重分别为16.8%、49.7%、33.5%。

交通概况 江西水陆交通便利。铁路有京九、浙赣、皖赣、鹰厦等主要干线，通车里程2423.7余千米。公路以南昌、赣州、吉安、上饶、抚州、宜春、九江等城市为中心，形成了四通八达的公路网，总里程为128236千米，高速公路1751千米。水运以鄱阳湖为总汇，长江为出口，通航里程共5537千米，九江港可直接与国外通航。民航方面，可以通达省内外20多个大中城市。






全省总面积 17万多平方千米 排全国第18位
全省总人口 4384万 排全国第12位
全省最高峰 黄岗山 (海拔2157米 赣、闽界峰)
全省第一大河 赣江
中国最大的淡水湖 鄱阳湖
中国江南三大名楼之一 滕王阁



江西省地势
JIANGXI PROVINCE PHYSICAL



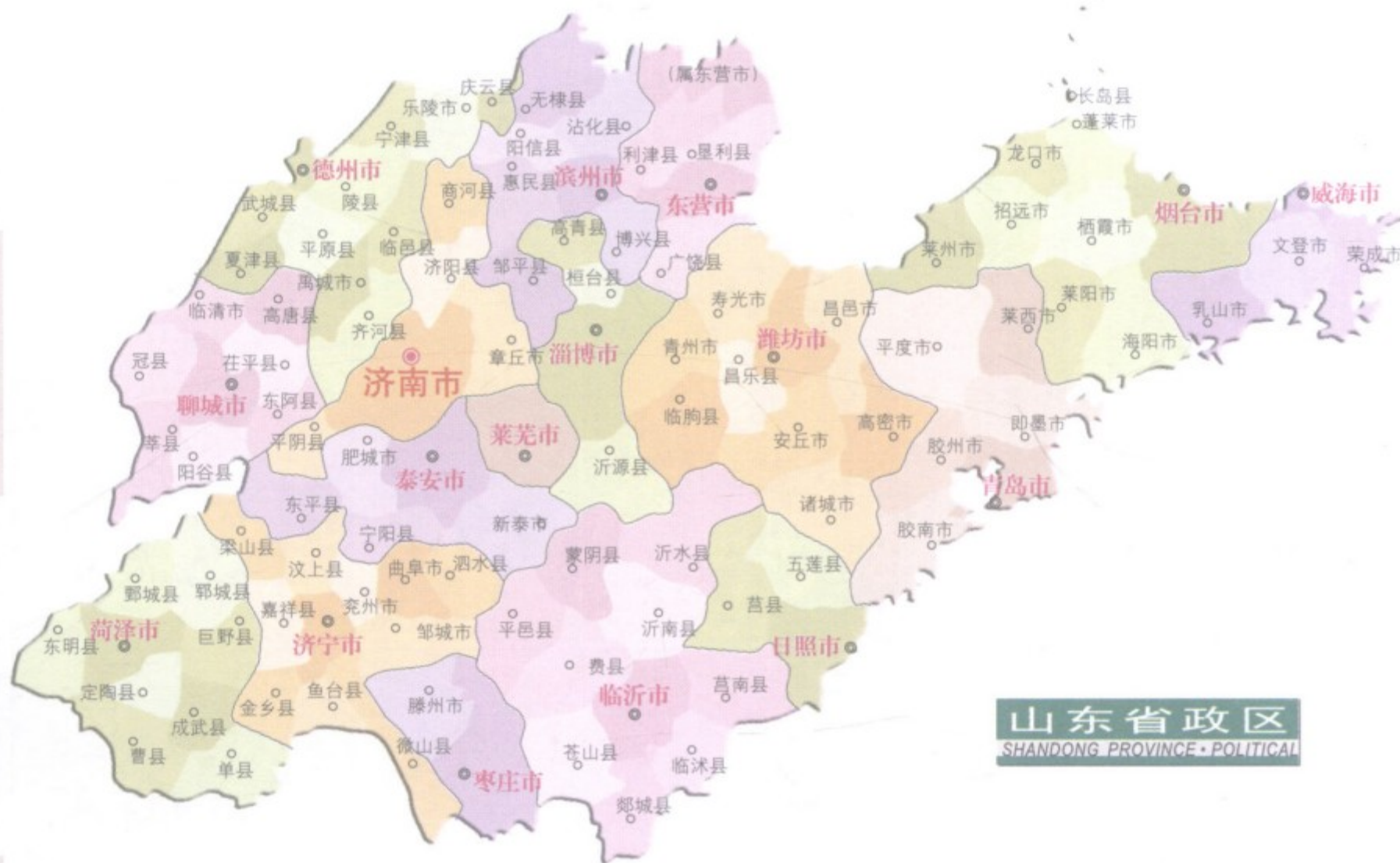


山东省

SHANDONG PROVINCE



简称鲁。地处中国东部沿海，黄河下游，东临渤海、黄
半岛、日本列岛隔海相望，位于北纬34° 23' -38°
114° 50' -122° 50'。主要有汉、回、满等民族。辖
有31县级市、60县、49市辖区，省会济南市。



山东省政区
SHANDONG PROVINCE • POLITICAL

	地名	人口 (万)	邮编	区号
济南市	济南市辖区	347	250001	0531
	章丘市	99	250200	0531
	平阴县	37	250400	0531
	济阳县	53	251400	0531
	商河县	60	251600	0531
聊城市	聊城市辖区	102	252052	0635
	临清市	73	252600	0635
	阳谷县	76	252300	0635
	莘县	97	252400	0635
	茌平县	58	252100	0635
德州市	德州市辖区	58	253012	0534
	乐陵市	66	253600	0534
	禹城市	51	251200	0534
	陵县	56	253500	0534
	平原县	45	253100	0534
东营市	东营市辖区	82	257093	0546
	垦利县	21	257500	0546
	利津县	29	257400	0546
	广饶县	48	257300	0546
	淄博市辖区	276	255039	0533
淄博市	桓台县	49	256400	0533
	高青县	36	256300	0533
	沂源县	56	256100	0533
	潍坊市辖区	145	261041	0536
	安丘市	105	262100	0536
潍坊市	昌乐市	68	261300	0536
	高密市	86	261500	0536
	青州市	90	262500	0536
	诸城市	107	262200	0536
	寿光市	108	262700	0536
烟台市	烟台市辖区	176	264010	0535
	栖霞市	63	265300	0535
	海阳市	67	265100	0535
	龙口市	63	265700	0535
	莱阳市	88	265200	0535
威海市	莱州市	86	261400	0535
	蓬莱市	45	265600	0535
	招远市	56	265400	0535
	长岛县	4	265800	0535
	威海市辖区	61	264200	0631
青岛市	荣成市	67	264300	0631
	乳山市	58	264500	0631
	文登市	64	264400	0631
	即墨市	109	266200	0532
	平度市	135	266700	0532
日照市	胶南市	81	266400	0532
	莱西市	72	266600	0532
	日照市辖区	121	276800	0633
	五莲县	51	262300	0633
	莒县	110	276500	0633
临沂市	临沂市辖区	193	276001	0539
	郯城县	98	276100	0539
	苍山县	118	277700	0539
	莒南县	99	276600	0539
	沂水县	111	276400	0539
枣庄市	蒙阴县	53	276200	0539
	平邑县	99	273300	0539
	费县	93	273400	0539
	沂南县	91	276300	0539
	临沭县	63	276700	0539
济宁市	滕州市	210	277101	0632
	济宁市辖区	107	272119	0537
	曲阜市	64	273100	0537
	兖州市	60	272000	0537
	邹城市	112	273500	0537
泰安市	微山县	70	277600	0537
	鱼台县	45	272300	0537
	金乡县	61	272200	0537
	嘉祥县	80	272400	0537
	汶上县	74	272501	0537
莱芜市	泗水县	60	273200	0537
	梁山县	72	272600	0537
	泰安市辖区	160	271000	0538
	新泰市	136	271200	0538
	肥城市	96	271600	0538
滨州市	宁阳县	81	271400	0538
	东平县	77	271500	0538
	莱芜市辖区	124	271100	0634
	滨州市辖区	63	256619	0543
	惠民县	63	251700	0543
菏泽市	阳信县	44	251800	0543
	无棣县	44	251900	0543
	沾化县	39	256800	0543
	博兴县	48	256500	0543
	邹平县	71	256200	0543
聊城市	菏泽市辖区	140	274020	0530
	曹县	144	274400	0530
	定陶县	62	274100	0530
	成武县	64	274200	0530
	单县	118	273700	0530
济宁市	巨野县	95	274900	0530
	鄄城县	110	274700	0530
	郯城县	80	274600	0530
	东明县	75	274500	0530
	济宁市辖区	107	272119	0537

	地名	人口 (万)	邮编	区号
潍坊市	诸城市	107	262200	0536
	寿光市	108	262700	0536
	临朐县	85	262600	0536
	昌乐县	59	262400	0536
	烟台市辖区	176	264010	0535
烟台市	栖霞市	63	265300	0535
	海阳市	67	265100	0535
	龙口市	63	265700	0535
	莱阳市	88	265200	0535
	莱州市	86	261400	0535
威海市	蓬莱市	45	265600	0535
	招远市	56	265400	0535
	长岛县	4	265800	0535
	威海市辖区	61	264200	0631
	荣成市	67	264300	0631
青岛市	乳山市	58	264500	0631
	文登市	64	264400	0631
	即墨市	109	266200	0532
	平度市	135	266700	0532
	胶南市	81	266400	0532
日照市	莱西市	72	266600	0532
	日照市辖区	121	276800	0633
	五莲县	51	262300	0633
	莒县	110	276500	0633
	临沂市辖区	193	276001	0539
临沂市	郯城县	98	276100	0539
	苍山县	118	277700	0539
	莒南县	99	276600	0539
	沂水县	111	276400	0539
	蒙阴县	53	276200	0539
枣庄市	平邑县	99	273300	0539
	费县	93	273400	0539
	沂南县	91	276300	0539
	临沭县	63	276700	0539
	滕州市	210	277101	0632

	地名	人口 (万)	邮编	区号
济宁市	滕州市	158	277500	0632
	济宁市辖区	107	272119	0537
	曲阜市	64	273100	0537
	兖州市	60	272000	0537
	邹城市	112	273500	0537
泰安市	微山县	70	277600	0537
	鱼台县	45	272300	0537
	金乡县	61	272200	0537
	嘉祥县	80	272400	0537
	汶上县	74	272501	0537
莱芜市	泗水县	60	273200	0537
	梁山县	72	272600	0537
	泰安市辖区	160	271000	0538
	新泰市	136	271200	0538
	肥城市	96	271600	0538
滨州市	宁阳县	81	271400	0538
	东平县	77	271500	0538
	莱芜市辖区	124	271100	0634
	滨州市辖区	63	256619	0543
	惠民县	63	251700	0543
菏泽市	阳信县	44	251800	0543
	无棣县	44	251900	0543
	沾化县	39	256800	0543
	博兴县	48	256500	0543
	邹平县	71	256200	0543
聊城市	菏泽市辖区	140	274020	0530
	曹县	144	274400	0530
	定陶县	62	274100	0530
	成武县	64	274200	0530
	单县	118	273700	0530
济宁市	巨野县	95	274900	0530
	鄄城县	110	274700	0530
	郯城县	80	274600	0530
	东明县	75	274500	0530
	济宁市辖区	107	272119	0537

潍坊国际风筝节 4月20日~25日/潍坊市
青岛国际啤酒节 8月中旬的第一个星期日开始,持续
泰山国际登山节 9月6日~8日/泰安市
泰山庙会 5月6日~12日
曲阜国际孔子文化节 9月26~10月5日/曲阜孔庙大成殿
聊城江北水城节 五一期间
淄博国际陶瓷博览会 9月

山东省概况

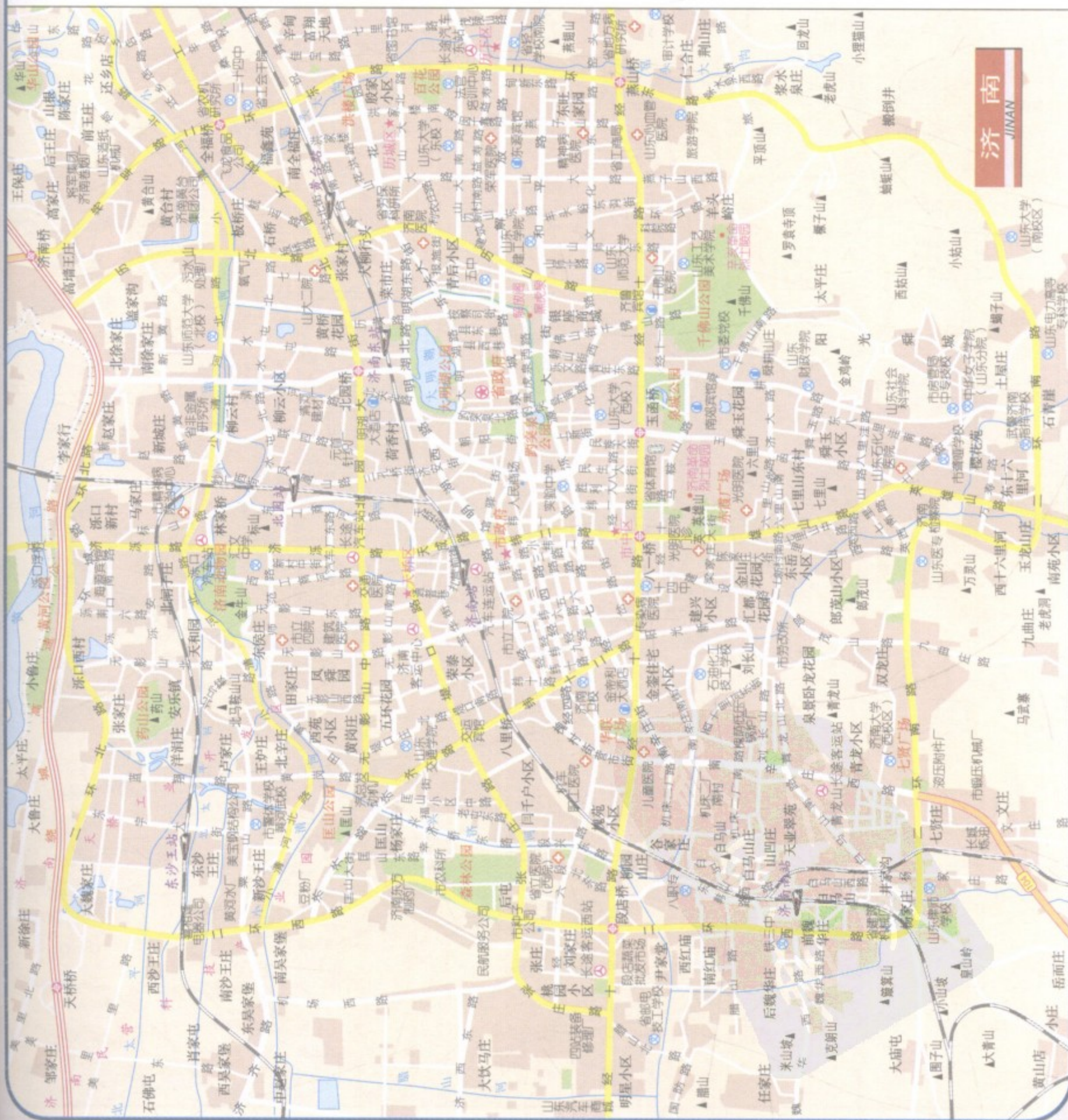
历史沿革 山东文明可上溯到5000多年前。因春秋战国时期山东属鲁国和齐国领地,故简称鲁,也称齐鲁大地。山东之名,最早始于战国,因在崂山或华山以东而名。夏朝时由东夷控制,曾是商朝活动中心。西周分属众多封国,秦时山东地域设有众多郡县。唐时山东藩镇蜂拥。元代设立了东平、山东等行省。明代设山东布政使司,治济南府,清称山东省。

地理环境 山东以山地丘陵为骨架,平原盆地交错环列。境内大部为平原、洼地,余为鲁中南、胶东二低山丘陵。平原海拔多在50米以下。山东中部山地隆起,地势最高;主峰泰山海拔1532.7米,为全省最高点。鲁东丘陵海拔多在500米之下,鲁北、鲁西平原海拔多在50米以下。

气候特点 山东省属于暖温带季风气候,气候温和,雨量集中,四季分明。夏季炎热多雨,冬季寒冷干燥,秋季天气晴爽,冷暖适中。年平均气温11℃~14℃,降雨量550~590毫米。

经济发展 山东经济发展居全国各省市前列,有着良好的发展基础和巨大的开发潜力。工业门类齐全,科技实力雄厚。已形成纺织、轻工、机械、电子、化工、冶金、建材、食品八大支柱产业。农业以粮食生产为主,农林牧渔综合发展,小麦是主要粮食作物,其次是高粱、玉米等。国内生产总值22077.36亿元,排全国第2位,三种产业的比重分别为9.7%、57.7%、32.6%。

交通概况 山东已形成铁路、公路、航空、水运、管道并举的综合运输体系。铁路已形成比较完备的网络,京沪、京九铁路纵贯南北,胶济、兖石铁路横跨东西。铁路营运里程3329.2千米。公路交通更是四通八达,全省公路通车里程204910千米,高速公路3281千米。山东沿海现有港口26处,港口密度居全国之首,全省港口年吞吐能力达1.36亿吨,青岛港为中国沿海五大港口之一。山东境内9处民航机场共开通国际、国内航线200多条。





山东省

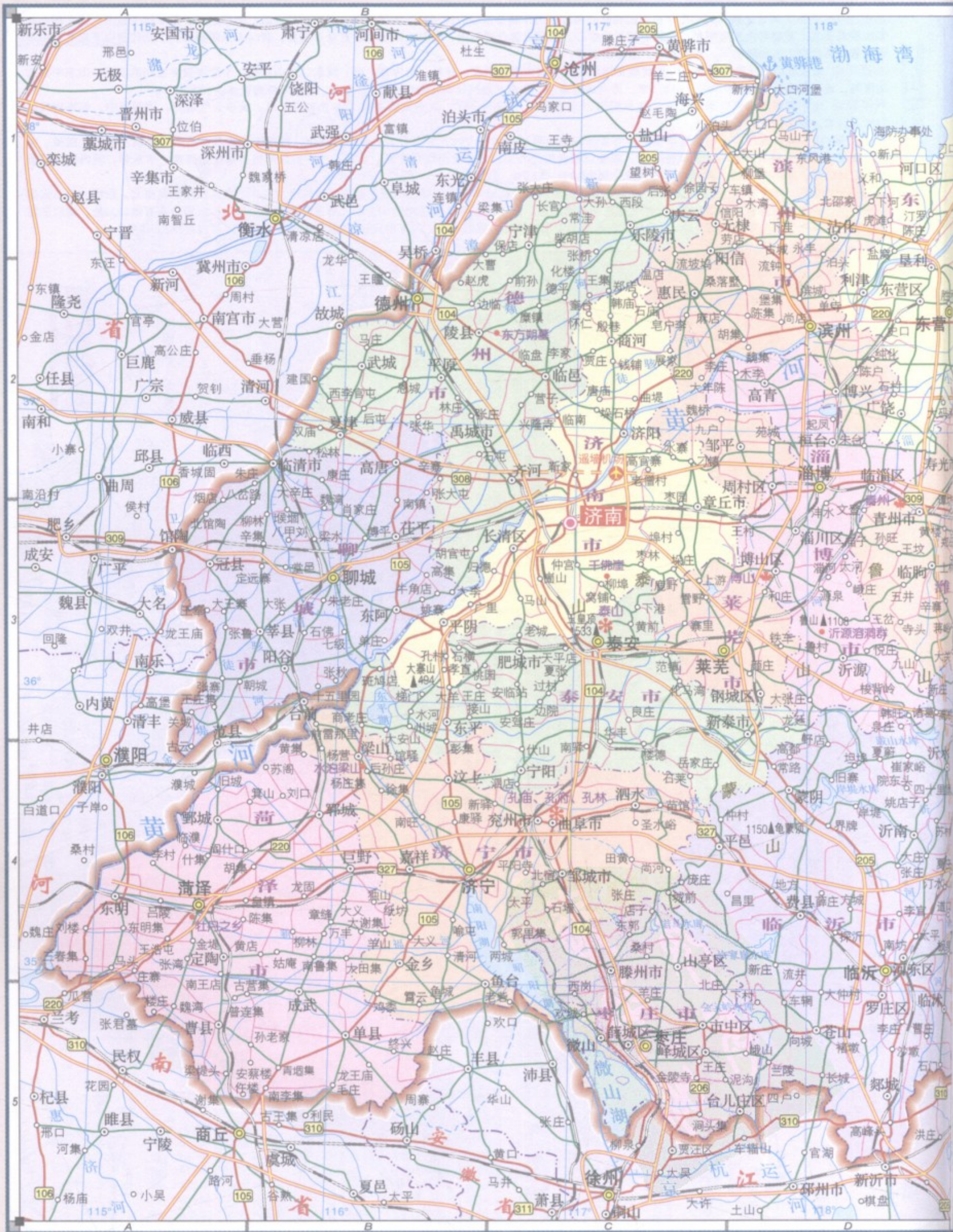
SHANDONG PROVINCE



罪凡论坛
BBS.CRSKY.COM

名胜

- (世界文化和自然遗产).....C3
- 泰山.....F3
- 青岛海滨.....G1-G2-H2
- 曲阜.....D3
- 青州.....D2
- 孔庙、孔府、孔林(世界文化遗产).....C4



全省总面积 16万多平方千米 排全国第19位
全省总人口 9212万 排全国第2位
全省最高峰 泰山玉皇顶 (海拔1532.7米)
中国五岳之首 泰山 (五岳之东岳)
中国产金最多的省区 山东省
中国产金最大的市 烟台市




山东省全图

MAP OF SHANDONG PROVINCE



山东省地势

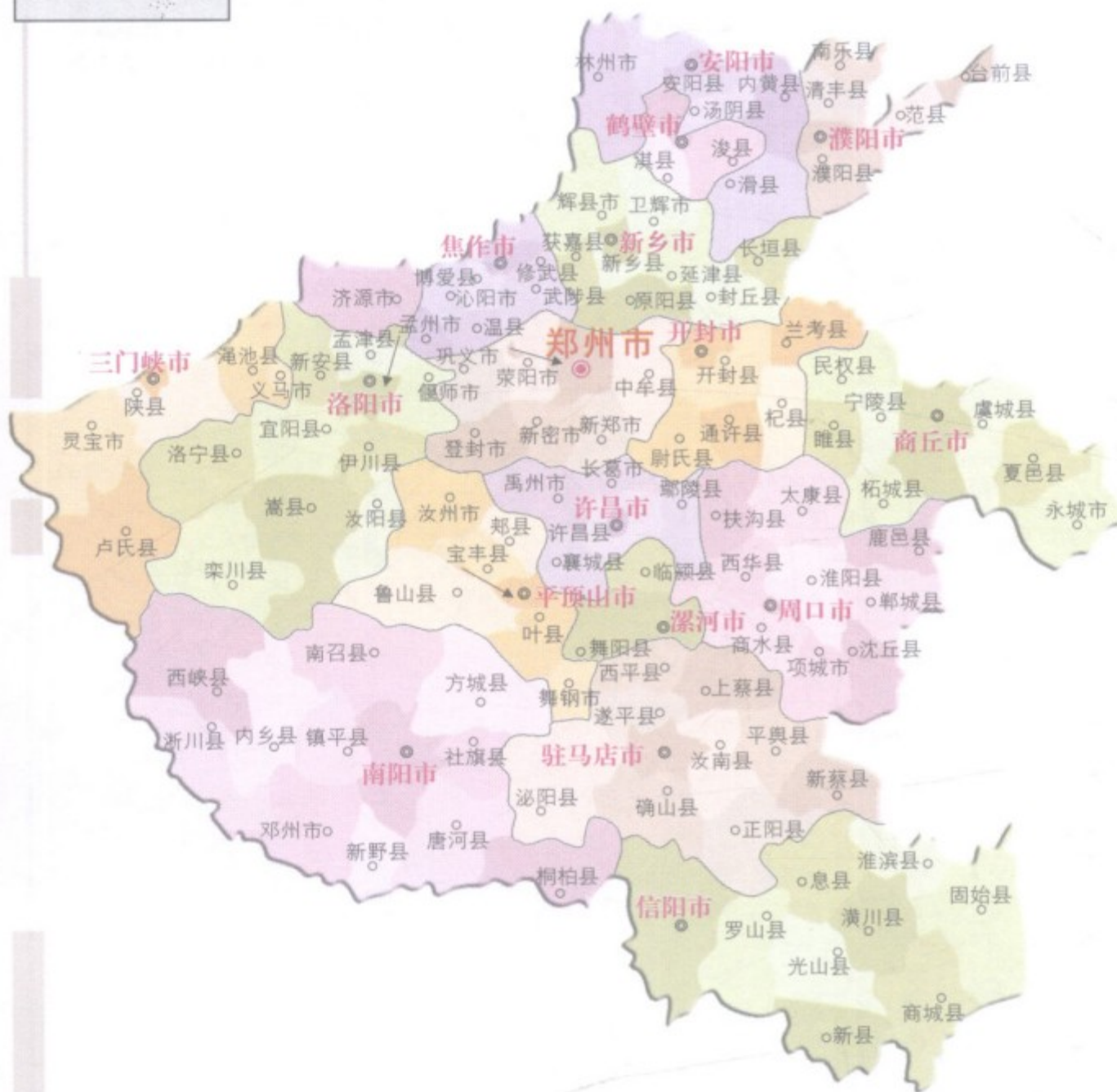
SHANDONG PROVINCE PHYSICAL





河南省政区

HENAN PROVINCE • POLITICAL



地名	人口 (万)	邮编	区号
开封市			
开封县	72	475100	0378
兰考县	78	475300	0378
商丘市辖区	159	476000	0370
永城市	140	476600	0370
虞城县	114	476300	0370
民权县	90	476800	0370
宁陵县	61	476700	0370
睢县	81	476900	0370
夏邑县	114	476400	0370
柘城县	96	476200	0370
许昌市辖区	39	461000	0374
禹州市	121	461670	0374
长葛市	71	461500	0374
许昌县	81	461100	0374
鄢陵县	63	461200	0374
襄城县	82	461700	0374
漯河市			
漯河市辖区	130	462000	0395
舞阳县	59	462400	0395
临颖县	72	462600	0395
平顶山市辖区	95	467000	0375
舞钢市	32	462500	0375
汝州市	99	467500	0375
宝丰县	49	467400	0375
叶县	83	467200	0375
鲁山县	85	467300	0375
郧县	57	467100	0375
南阳市辖区	173	473002	0377
邓州市	154	474150	0377
南召县	61	474650	0377
方城县	101	473200	0377
西峡县	43	474550	0377
镇平县	95	474250	0377
内乡县	63	474350	0377
淅川县	77	474450	0377
社旗县	66	473300	0377
唐河县	128	473400	0377
新野县	74	473500	0377
桐柏县	44	474750	0377
信阳市辖区	138	464000	0376
息县	95	464300	0397
淮滨县	70	464400	0397
潢川县	80	465150	0397
光山县	82	465450	0397
固始县	161	465250	0397
商城县	72	465350	0397
罗山县	70	464200	0376
新县	35	465550	0397
周口市辖区	43	466000	0394
项城市	126	466200	0394
扶沟县	73	461300	0394
西华县	94	466600	0394
商水县	121	466100	0394
太康县	137	461400	0394
鹿邑县	118	477200	0394
郸城县	136	477150	0394
淮阳县	138	466700	0394
沈丘县	126	466300	0394
驻马店市辖区	60	463000	0396
确山县	51	463200	0396
泌阳县	95	463700	0396
遂平县	55	463100	0396
西平县	84	463900	0396
上蔡县	142	463800	0396
汝南县	80	463300	0396
平舆县	95	463400	0396
新蔡县	104	463500	0396
正阳县	74	463600	0396
济源市			
济源市	67	454650	0391

地名	人口 (万)	邮编	区号
郑州市			
郑州市辖区	256	450000	0371
新郑市	65	451100	0371
登封市	64	452470	0371
新密市	83	452300	0371
巩义市	80	451200	0371
荥阳市	62	450100	0371
中牟县	72	451450	0371
三门峡市			
三门峡市辖区	28	472000	0398
义马市	16	472300	0398
灵宝市	73	472500	0398
渑池县	34	472400	0398
陕县	34	472100	0398
卢氏县	37	472200	0398
洛阳市			
洛阳市辖区	150	471000	0379
偃师市	84	471900	0379
孟津县	45	471100	0379
新安县	50	471800	0379
栾川县	32	471500	0379
嵩县	55	471400	0379
汝阳县	44	471200	0379
宜阳县	70	471600	0379
洛宁县	46	471700	0379
伊川县	78	471300	0379
焦作市			
焦作市辖区	81	454002	0391
孟州市	37	454750	0391
沁阳市	47	454550	0391
修武县	30	454350	0391
博爱县	43	454450	0391
武陟县	69	454950	0391

地名	人口 (万)	邮编	区号
新乡市			
新乡市辖区	45	454850	0391
卫辉市	94	453000	0373
辉县市	48	453100	0373
新乡县	79	453600	0373
获嘉县	32	453700	0373
原阳县	40	453800	0373
延津县	69	453500	0373
封丘县	49	453200	0373
长垣县	74	453300	0373
鹤壁市辖区	84	453400	0373
淇县	53	458030	0392
安阳市辖区	71	456250	0392
林州市	27	456750	0392
安阳县	102	455000	0372
汤阴县	101	456550	0372
滑县	95	455000	0372
内黄县	46	456150	0372
濮阳市辖区	129	456400	0372
清丰县	73	456350	0372
南乐县	54	457000	0393
范县	69	457300	0393
台前县	51	457400	0393
濮阳县	51	457500	0393
开封市辖区	36	457600	0393
杞县	112	457100	0393
尉氏县	83	475001	0378
通许县	106	475200	0378
尉氏县	60	475400	0378
尉氏县	88	475500	0378

太昊陵庙会 农历二月二日至三月三日/淮阳
三门峡国际黄河旅游节 4月20日~25日/三门峡
洛阳牡丹花会 4月15日~25日/洛阳
开封菊花花会 10月18日~11月18日/开封
信阳茶叶文化节 4月/信阳
郑州国际少林武术节 9月10日~15日/郑州
宋都文化节 4月22日至26日/开封

河南省概况

历史沿革 河南因大部分地区在黄河以南，故名。2000多年前，为中国九州中心之豫州而获简称，且有中州、中原之称。远在4000多年前的新石器时代，这里就有人类繁衍生息。夏商都城多在河南，安阳殷墟是著名的商代都城遗址。西周以洛阳为东都，自此以后，历史上有10多个朝代在此建立都城。元代置省，明设河南布政使司。清为河南省。

地理环境 河南地势西高东低，东西差异明显，西北、西、南三面为山地环抱。地貌形态复杂多样，主要有山地、平原、丘陵，分别占26%、56%、18%。太行山、桐柏山、大别山、伏牛山为主要山脉，西部老鸦岔脑海拔2414米，为省内最高处。黄河、淮河、洛河等为主要河流。

气候特点 河南地处北亚热带和暖温带地区，气候温和，日照充足，降水丰沛，冬冷夏热，四季分明，具有冬长寒冷雨雪少，春短干旱风沙多，夏日炎热雨丰沛，秋季晴和日照足的特点。年平均气温13~15℃，年平均降水量600~1200毫米。

经济发展 河南经济近年获得迅速发展，产业结构调整取得进步。工业具有资源和加工双重优势，机械、电子、化工、食品、轻纺、建材等是主要支柱产业，有全国最大的中州铝厂、长城铝业公司、洛阳玻璃厂。本省是全国主要农业区，小麦、芝麻产量居全国首位，水稻、玉米、烟草等是主要作物。国内生产总值12495.97亿元，排全国第5位，三种产业的比重分别为16.4%、53.8%、29.8%。

交通概况 河南地处我国陆路交通要冲和铁路运输枢纽。有京广、陇海、京九等铁路干线纵横交错，全省铁路营运里程4038.7千米，复线占90%。郑州是亚欧大陆桥东端最大的客货转运站。公路交通四通八达，9条国道干线呈五纵四横分布境内，公路通车里程达236351千米，高速公路3439千米，实现了乡乡通公路。河南现有民航航线48条，郑州、洛阳、南阳3个机场可往返北京、上海、广州、西安等56个城市。





河南省

HENAN PROVINCE



- E5 青天河.....D1
- 世界文化遗产).....D2
- D2 神农山.....D2
- D2 安阳殷墟(世界文化遗产).....E1
- 土屋山-云台山.....C2、D1
- 石人山.....C3
- 林虑山.....E1

河南省全图


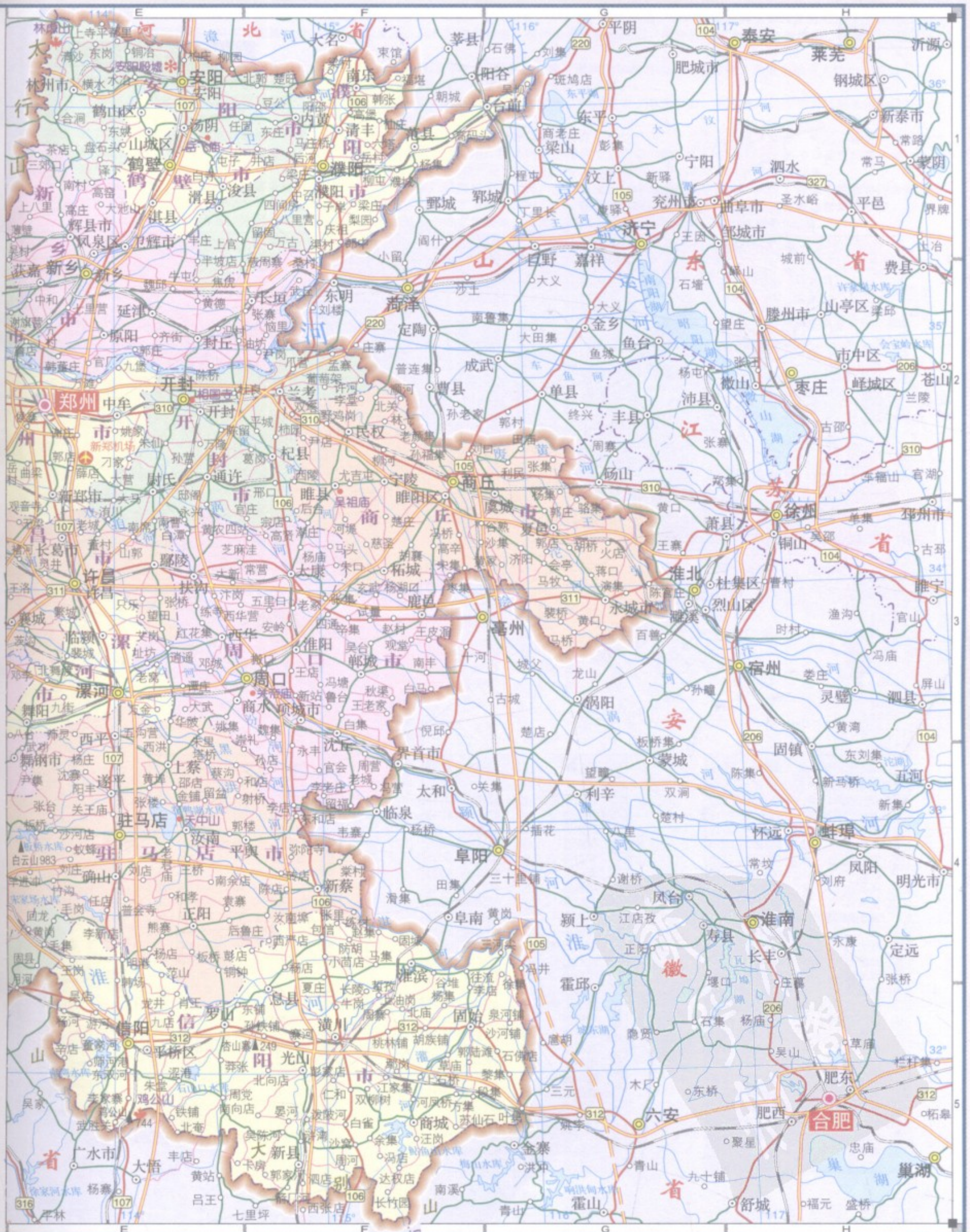
MAP OF HENAN PROVINCE



河南省地势

HENAN PROVINCE - PHYSICAL

全省总面积 17万多平方千米 排全国第17位
全省总人口 10010万 排全国第1位
全省最高峰 老鸦岔坨 (海拔2414米)
中国落差最大的瀑布 云台山瀑布 (落差310多米)
中国最高的悬河 黄河开封段
中国五岳之中岳 嵩山





湖北省

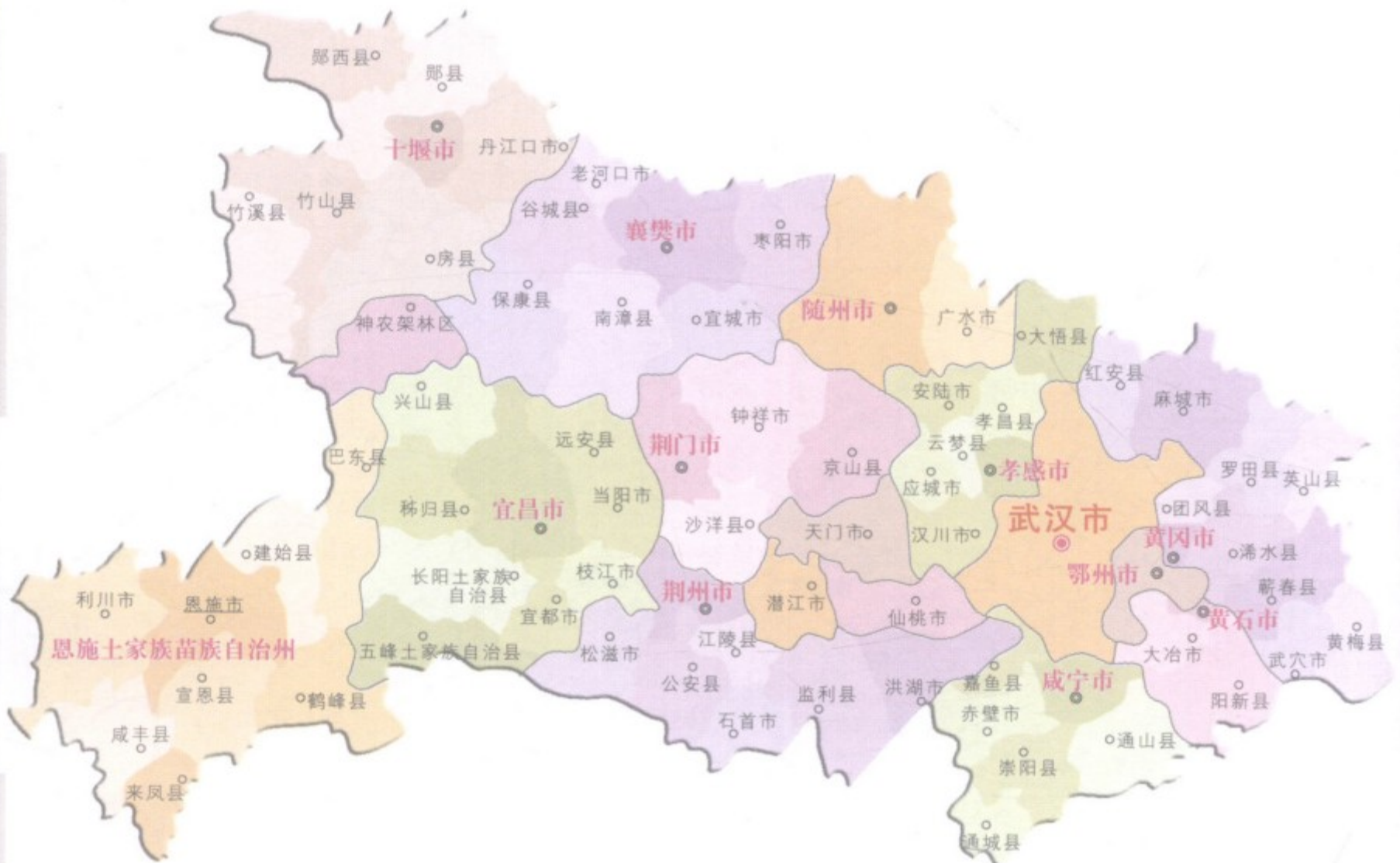
HUBEI PROVINCE



称鄂。地处中国的中部，长江中游，洞庭湖以北，北安徽，东南和南邻江西、湖南，西靠重庆，西北与陕
北纬29° 05' ~ 33° 20'，东经108° 21' ~ 116°
土家、苗、回、侗等民族。辖12地级市、1自治州，有
24县级市、37县、2自治县、1林区、38市辖区，省会武汉市。

湖北省政区

HUBEI PROVINCE • POLITICAL



地名	人口 (万)	邮编	区号
武汉市 武汉市辖区	801	430014	027
十堰市辖区	52	442000	0719
丹江口市	49	442700	0719
郧县	62	442500	0719
竹山县	46	442200	0719
房县	49	442100	0719
郧西县	51	442600	0719
竹溪县	36	442300	0719
襄樊市辖区	217	441021	0710
老河口市	51	441800	0710
枣阳市	110	441200	0710
宜城市	56	441400	0710
南漳县	58	441500	0710
谷城县	55	441700	0710
保康县	29	441600	0710
荆门市辖区	69	448000	0724
钟祥市	102	431900	0724
沙洋县	58	448200	0724
京山县	62	431800	0724
孝感市辖区	89	432100	0712
应城市	64	432400	0712
安陆市	61	432600	0712
汉川市	108	432300	0712
孝昌县	64	432900	0712
大悟县	62	432800	0712
云梦县	58	432500	0712

地名	人口 (万)	邮编	区号
黄冈市辖区	37	438000	0713
麻城市	116	438300	0713
武穴市	73	435400	0713
红安县	65	438401	0713
罗田县	60	438600	0713
英山县	39	438700	0713
浠水县	103	438200	0713
蕲春县	97	435300	0713
黄梅县	99	435500	0713
团风县	36	438000	0713
鄂州市辖区	105	436000	0711
黄石市辖区	63	435003	0714
大冶市	92	435100	0714
阳新县	97	435200	0714
咸宁市辖区	57	437000	0715
赤壁市	50	437300	0715
嘉鱼县	36	437200	0715
通城县	46	437400	0715
崇阳县	45	437500	0715
通山县	43	437600	0715
荆州市辖区	111	434000	0716
石首市	64	434400	0716
洪湖市	92	433200	0716
松滋市	84	434200	0716
江陵县	40	434101	0716
公安县	103	434300	0716

地名	人口 (万)	邮编	区号
鄂州市 监利县	147	433300	0716
宜昌市辖区	123	443000	0717
枝江市	51	443200	0717
宜都市	39	443300	0717
当阳市	48	444100	0717
远安县	20	444200	0717
兴山县	18	443711	0717
秭归县	39	443600	0717
长阳土家族自治县	41	443500	0717
五峰土家族自治县	21	443400	0717
随州市辖区	161	441300	0722
广水市	91	432700	0722
仙桃市	148	433000	0728
天门市	172	431700	0728
潜江市	100	433100	0728
神农架林区	8	442400	0719
恩施市	78	445000	0718
利川市	85	445400	0718
建始县	51	445300	0718
巴东县	48	444300	0718
宣恩县	34	445500	0718
咸丰县	36	445600	0718
来凤县	31	445700	0718
鹤峰县	22	445800	0718

土家“女儿会” 农历七月十二日/鄂西山土家:
清江国际闹滩节 8月中旬/清江闹滩
东坡赤壁文化旅游节 10月初
湖北神农架生态旅游节 10月
武汉神龙国际旅游节 9月中旬
长江三峡国际旅游节 10月初/宜昌市
襄樊国际诸葛亮文化节 9月/襄樊



湖北省概况

历史沿革 湖北因位于洞庭湖以北而名，几十万年前就有人类生息。商代有楚、卢、彭、庸等封国。春秋战国时期主要属楚疆域。西汉时属荆州。北宋初年置荆湖北路，简称湖北路，湖北之名即由此始。元代设湖广行省，明代为承宣布政使司。清分湖广省为左右布政使司。后湖广左司改为湖北省。

地理环境 湖北地势西高东低，西、北、东三面环山，山地占70%。中南部为平原，形成向南敞开的下完整盆地。主要山脉有大巴山、武当山、大别山、大洪山、幕阜山等，最高为大巴山的神农顶，海拔3105米。主要河流有长江、汉水等。

气候特点 湖北属亚热带季风气候区，光照丰富，热量充足，霜冻期短，冬寒夏热，雨热同季，南北有别，东西迥异。年平均气温为16~17℃，年平均降水量800~1600毫米。

经济发展 湖北省已建成以钢铁、机械、电力、纺织、食品为主体，门类齐全的综合性工业生产体系，汽车、机电、冶金、化工、轻纺、建材和建筑是支柱产业，汽车产量居全国第一，武汉钢铁公司、第二汽车制造厂等是闻名全国的工业企业。农业以耕作业为主，是中国重要的粮、棉、油、猪生产基地。全省国内生产总值7581.32亿元，排全国第12位，三种产业比重为15.0%、44.4%、40.6%，第三产业比重逐步提高。

交通概况 湖北为中国水陆交通运输枢纽。长江、汉水和京广铁路相交于武汉，使武汉成为名副其实的九省通衢，武汉、襄樊等是重要的铁路枢纽城市，全省铁路营运里程2527千米。公路建设成就显著，公路通车里程181791千米，高速公路1747千米以上。内河运输在省内存重要地位，以长江与汉水为主要干线。共有民用机场6个，武汉天河机场是华中地区规模最大、功能最齐全的现代化航空港，空中航线共107条。





湖北省

HUBEI PROVINCE



名胜

湖G4	长江三峡B3-C3
武当山古建筑群C2	(世界文化	
遗产)C2		
神农架风景区C2		
黄鹤楼G4		
三国赤壁F5		


湖北省全图

MAP OF HUBEI PROVINCE



全省总面积 19万多平方千米 排全国第14位
全省总人口 5984万 排全国第9位
全省最高峰 神农顶 (海拔3105米 华中最高峰)
全省最大的湖泊 梁子湖 (面积近1000平方千米)
中国的千湖之省 湖北省
中国江南三大名楼之一 黄鹤楼

湖北省地势
HUBEI PROVINCE - PHYSICAL





湖南省

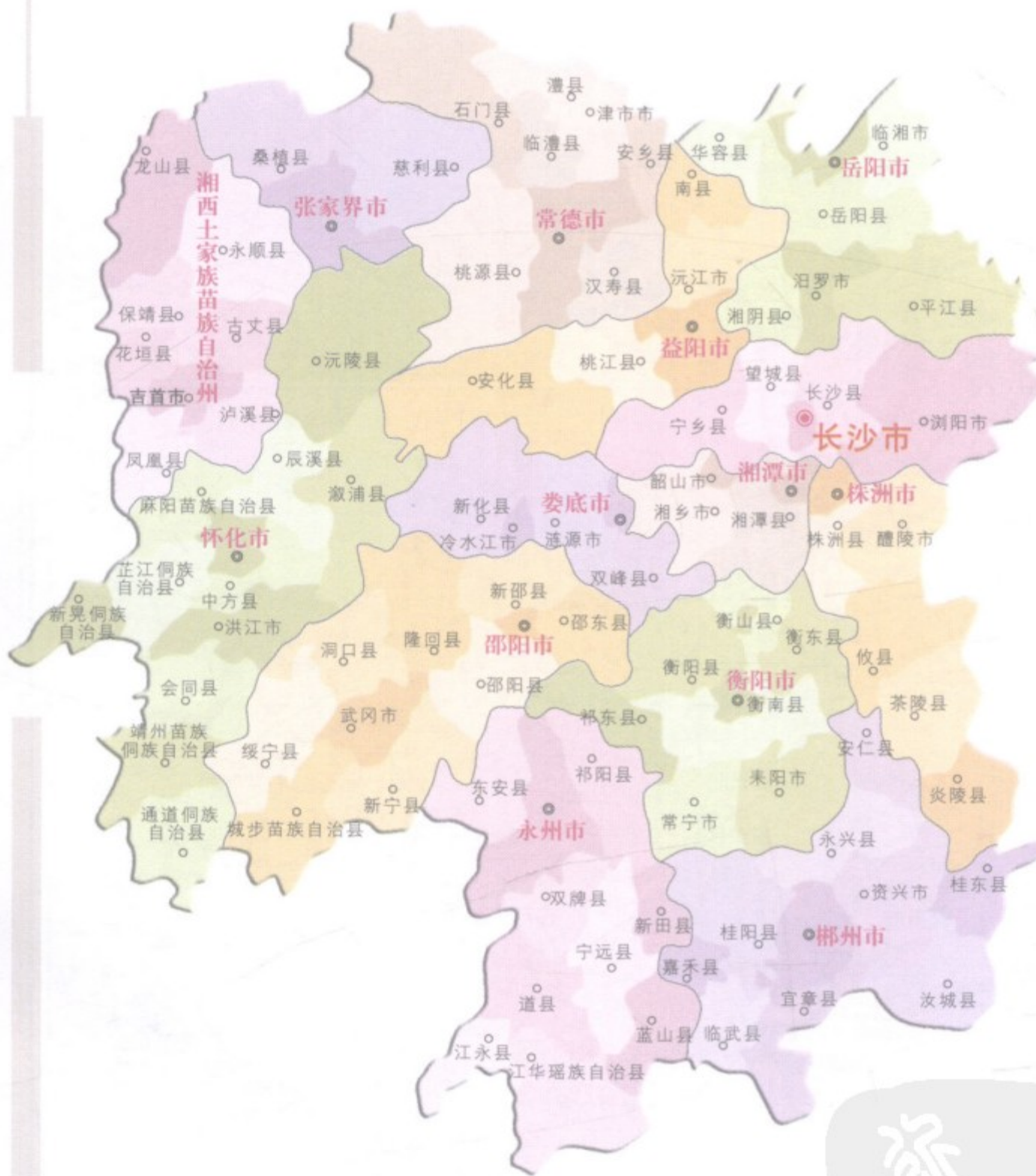
HUNAN PROVINCE



简称湘。地处长江中游，洞庭湖以南，东与江西为邻，西连重庆、贵州，南接广东、广西，是我国东南腹
经108° 47' ~114° 15'，北纬24° 39' ~30° 08'。
有汉、土家、苗、瑶、侗、白等民族。辖13地级市、1自治州，有16县级市、65县、7自治县、34市辖区，省会长沙市。

湖南省政区

HUNAN PROVINCE • POLITICAL



地名	人口 (万)	邮编	区号
岳阳市	湘阴县 70	410500	0730
	平江县 101	414500	0730
株洲市	株洲市辖区 79	412000	0733
	醴陵市 99	412200	0733
	株洲县 44	412100	0733
	攸县 75	412300	0733
	茶陵县 57	412400	0733
	炎陵县 18	412500	0733
湘潭市	湘潭市辖区 72	411100	0732
	湘乡市 89	411400	0732
	韶山市 10	411300	0732
	湘潭县 113	411228	0732
衡阳市	衡阳市辖区 94	421001	0734
	常宁市 84	421500	0734
	耒阳市 123	421800	0734
	衡阳县 114	421200	0734
	衡南县 102	421001	0734
	衡山县 42	421300	0734
	衡东县 68	421400	0734
	祁东县 93	421600	0734
郴州市	郴州市辖区 66	423000	0735
	资兴市 36	423400	0735
	桂阳县 80	424400	0735
	永兴县 64	423300	0735
	宜章县 56	424200	0735
	嘉禾县 35	424500	0735
	临武县 31	424300	0735
	汝城县 36	424100	0735
	桂东县 17	423500	0735
	安仁县 40	423600	0735
永州市	永州市辖区 105	425000	0746
	东安县 59	425900	0746
	道县 69	425300	0746
	宁远县 74	425600	0746
	江永县 25	425400	0746
	蓝山县 34	425800	0746
	新田县 37	425700	0746
	双牌县 17	425200	0746
	祁阳县 100	426100	0746
	江华瑶族自治县 46	425500	0746
邵阳市	邵阳市辖区 64	422000	0739
	武冈市 74	422400	0739
	邵东县 119	422800	0739
	邵阳县 96	422100	0739
	新邵县 74	422900	0739
	隆回县 110	422200	0739
	洞口县 79	422300	0739
	绥宁县 35	422600	0739
	新宁县 59	422700	0739
	城步苗族自治县 26	422500	0739
怀化市	怀化市辖区 34	418000	0745
	洪江市 50	418116	0745
	沅陵县 63	419600	0745
	辰溪县 51	419500	0745
	溆浦县 86	419300	0745
	中方县 26	418005	0745
	会同县 35	418300	0745
	麻阳苗族自治县 38	419400	0745
	新晃侗族自治县 26	419200	0745
	芷江侗族自治县 36	419100	0745
	靖州苗族侗族自治县 25	418400	0745
	通道侗族自治县 22	418500	0745
娄底市	娄底市辖区 42	417000	0738
	冷水江市 35	417500	0738
	涟源县 110	417100	0738
	双峰县 89	417700	0738
	新化县 130	417600	0738
湘西土家族苗族自治州	吉首市 29	416000	0743
	泸溪县 29	416100	0743
	凤凰县 38	416200	0743
	花垣县 28	416400	0743
	保靖县 28	416500	0743
	古丈县 14	416300	0743
	永顺县 49	416700	0743
	龙山县 55	416800	0743

地名	人口 (万)	邮编	区号
长沙市	长沙市辖区 209	410005	0731
	浏阳市 135	410300	0731
	长沙县 75	410100	0731
	望城县 71	410200	0731
	宁乡县 132	410600	0731
张家界市	张家界市辖区 48	427000	0744
	慈利县 68	427200	0744
	桑植县 43	427100	0744
常德市	常德市辖区 138	415000	0736
	津市市 27	415400	0736
	安乡县 58	415600	0736
	汉寿县 81	415900	0736
	澧县 88	415500	0736

地名	人口 (万)	邮编	区号
常德市	临澧县 44	415200	0736
	桃源县 97	415700	0736
	石门县 69	415300	0736
益阳市	益阳市辖区 126	413000	0737
	沅江市 74	413100	0737
	南县 74	413200	0737
	桃江县 84	413400	0737
	安化县 95	413500	0737
岳阳市	岳阳市辖区 95	414000	0730
	汨罗市 71	414400	0730
	临湘市 48	414300	0730
	岳阳县 75	414100	0730
	华容县 71	414200	0730

中和节 农历二月初二/长沙民间
腊八节 农历腊月初八/长沙民间
张家界国际森林节 3月下旬或4月上旬/张家界市
浴佛日 农历四月初八/土家、白、苗族
赶秋节 立秋时节/衡阳
杜巴节 农历正月初三至十七/张家界土家族
花朝节 农历二月十五/长沙



湖南省概况

历史沿革 湖南因地处洞庭湖南而名。湖南自古就有人类繁衍生息。战国时期属楚，汉属荆州，唐代时置湖南观察使，宋代属于荆湖北路、荆湖南路，元代属于湖广行省，明改湖广布政使司。清朝始置湖南省。

地理环境 湖南地势南高北低，东、南、西三面环山，为向北倾斜的马蹄形地势特征，丘陵和山地占80%。东有幕阜山、罗霄山；南有南岭；西有武陵山、雪峰山，海拔500~1500米。湘鄂界峰壶瓶山海拔2099米，为全省最高处。东北为洞庭湖平原，海拔多在50米以下，湘中丘陵河谷相间。主要河流有湘江、资水、沅江、澧水等。

气候特点 湖南属大陆型中亚热带季风湿润气候区。四季分明，冬季寒冷，夏季酷热，春温多变，秋温陡降，春夏多雨，秋冬干旱，日照充足，无霜期长。年平均气温16~18℃，降水量1200~1500毫米，无霜期260~310天。

经济发展 近年来，湖南着重调整经济结构，国民经济持续发展，综合实力明显增强。湖南工业门类齐全、布局合理，已形成以冶金、机械、电子、食品、能源、建材等工业为主体的产业体系。湖南农业发达，是我国重要的粮食生产基地，粮食以水稻为主，其次是小麦、薯类。国内生产总值7568.89亿元，排全国第13位，三种产业比重分别为17.6%、41.6%、40.8%。

交通概况 近年来湖南交通建设成就突出，形成了四通八达的交通网。境内有京广、湘黔、湘桂、枝柳、浙赣等铁路干线连接东西南北，铁路营运里程2905.6多千米。公路建设投资力度进一步加大，公路通车里程171848千米，高速公路1403千米。省内有外接长江、内通山区的水运网，内河航道1万多千米。湖南有长沙黄花、张家界、常德等民用机场，航班可通达国内40多个城市。





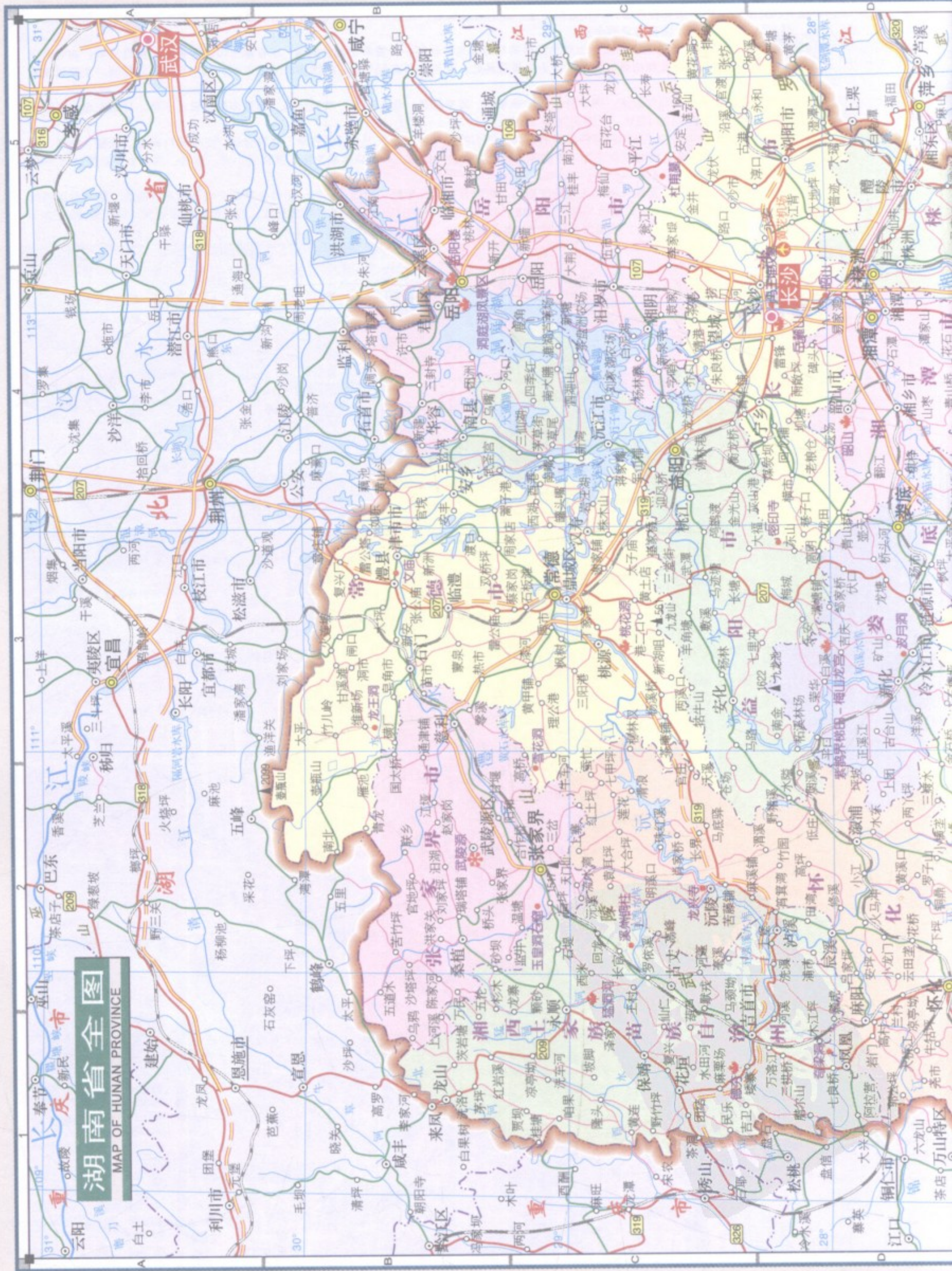
湖南省

HUNAN PROVINCE




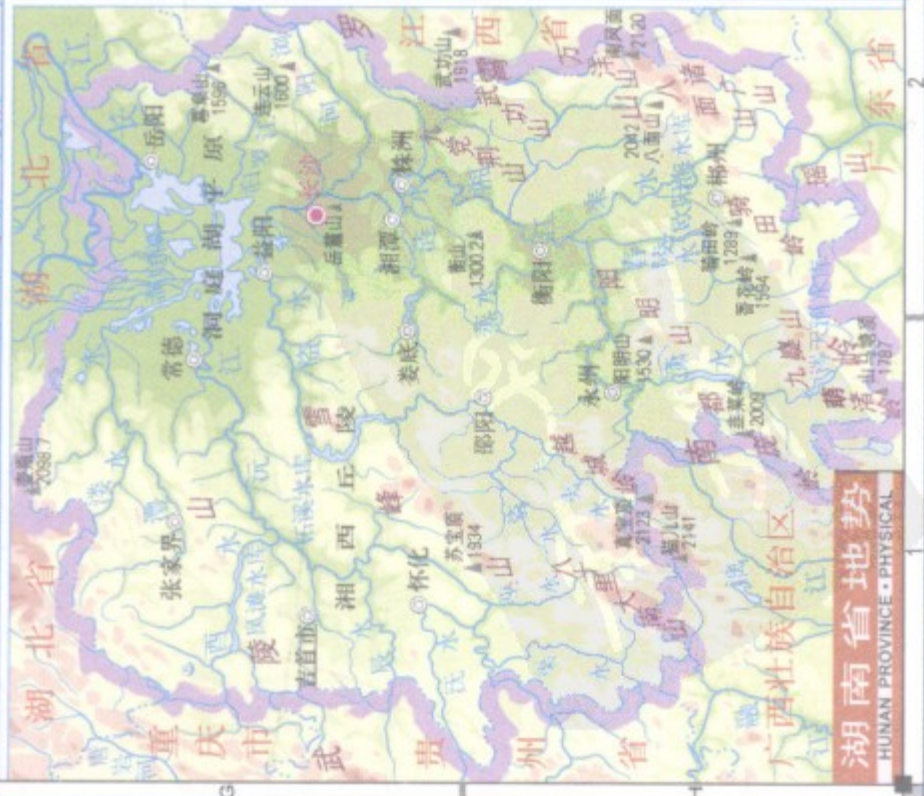
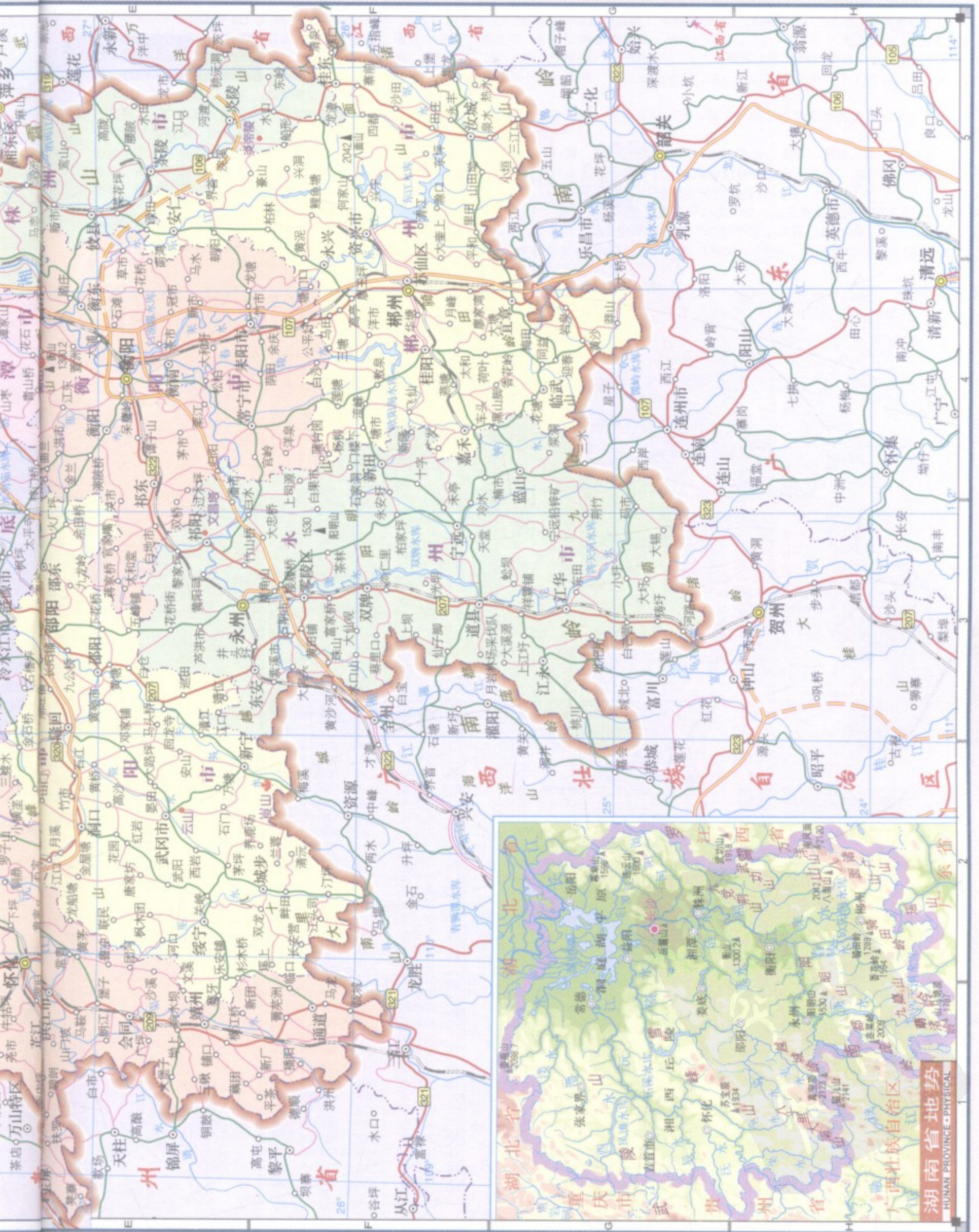
风景名胜

衡山	F4	猛洞河	C2	德安	C1
武陵源 (世界自然遗产)	B2	桃花源	C3		
岳阳楼洞庭湖	B4	衡山	F4		
韶山	D4	波月洞	D3		
岳麓山	D4	谢子洞	D1		
紫鹊界梯田 - 梅山龙宫	D3	溇山	F2		



湖南省全图
MAP OF HUNAN PROVINCE

全省总面积 21万多平方千米 排全国第10位
全省总人口 6674万 排全国第7位
全省最高峰 壶瓶山 (海拔2099米)
全省最长流的河流 湘江 (干流长670千米)
中国第二大淡水湖 洞庭湖
中国五岳之南岳 衡山





广东省

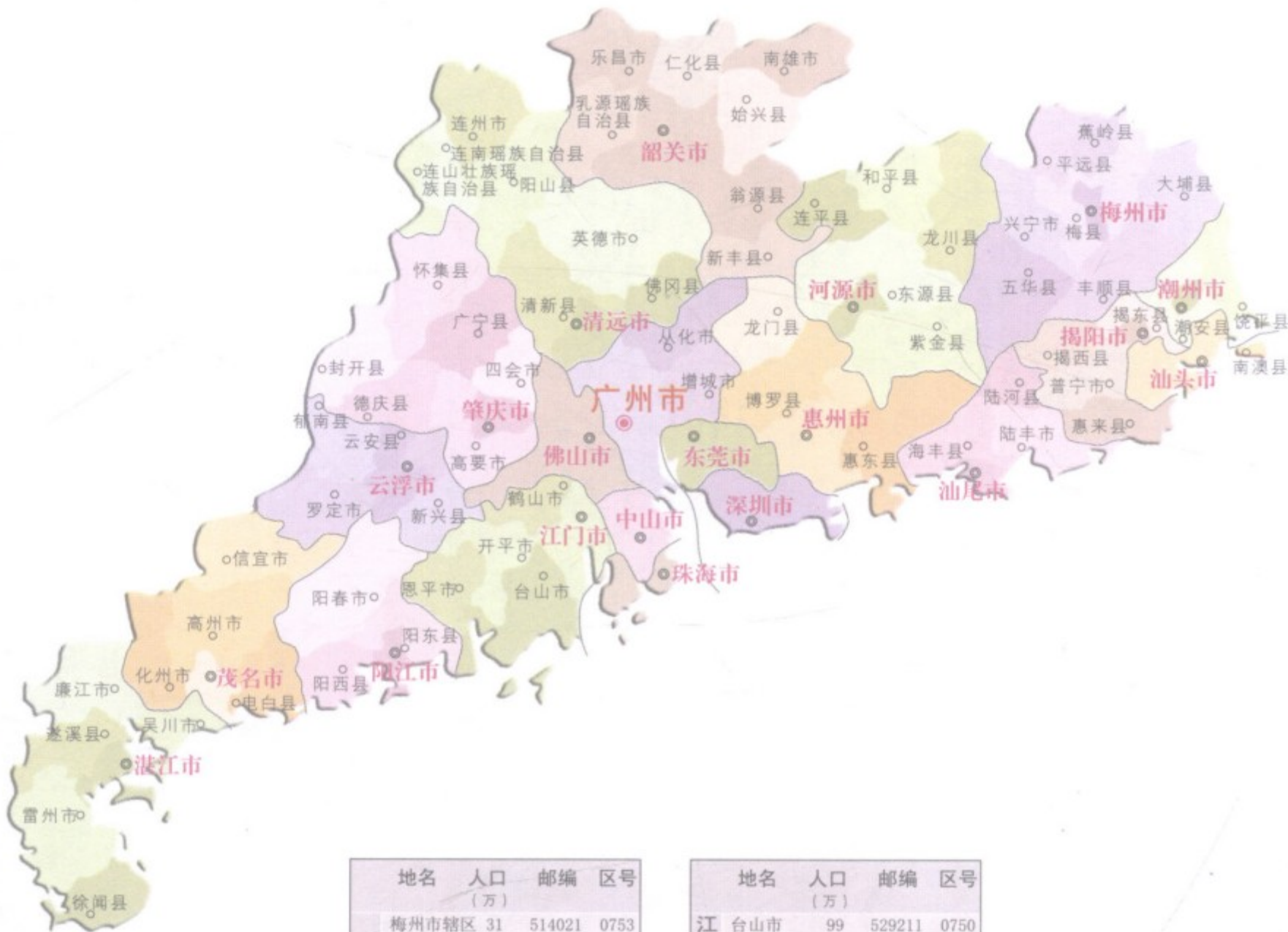
GUANGDONG PROVINCE



简称粤。地处中国大陆最南部，东邻福建，北接江西、广西接壤，南临南海，西南端隔琼州海峡与海南省相临。经纬度：北纬20° 09' ~25° 31'，东经109° 45' ~117° 20'。壮、回、畲、黎、苗等民族。辖21地级市，有23县级市、41县、3自治县、54市辖区，省会广州市。

广东省政区

GUANGDONG PROVINCE • POLITICAL



地名	人口 (万)	邮编	区号
广州市	616	510130	020
增城市	79	511300	020
从化市	54	510900	020
清远市	54	511500	0763
英德市	105	513000	0763
连州市	51	513401	0763
佛冈县	31	511600	0763
阳山县	53	513100	0763
清新县	71	511800	0763
连山壮族瑶族自治县	12	513200	0763
连南瑶族自治县	16	513300	0763
韶关市	91	512000	0751
乐昌市	52	512200	0751
南雄市	46	512400	0751
始兴县	24	512500	0751
仁化县	23	512300	0751
翁源县	38	512600	0751
新丰县	24	511100	0751
乳源瑶族自治县	20	512700	0751
河源市	29	517001	0762
紫金县	82	517400	0762
龙川县	88	517300	0762
连平县	38	517100	0762
和平县	48	517200	0762
东源县	52	517500	0762

地名	人口 (万)	邮编	区号
梅州市	31	514021	0753
兴宁市	114	514500	0753
梅县	61	514733	0753
大埔县	53	514200	0753
丰顺县	67	514300	0753
五华县	125	514400	0753
平远县	25	514600	0753
蕉岭县	23	514100	0753
潮州市	34	521000	0768
潮安县	119	515638	0768
饶平县	97	515700	0768
汕头市	483	515031	0754
南澳县	7	515900	0754
揭阳市	67	522000	0663
普宁市	213	515300	0663
揭东县	122	515554	0663
揭西县	92	515400	0663
惠来县	116	515200	0663
汕尾市	46	516601	0660
陆丰市	162	516500	0660
海丰县	77	516400	0660
陆河县	30	516700	0660
惠州市	115	516001	0752
博罗县	77	516100	0752
惠东县	74	516300	0752
龙门县	32	516800	0752
东莞市	166	523003	0769
深圳市	181	518027	0755
珠海市	90	519000	0756
中山市	141	528403	0760
江门市	134	529020	0750
恩平市	50	529411	0750

地名	人口 (万)	邮编	区号
江门市	99	529211	0750
开平市	68	529312	0750
鹤山市	36	529711	0750
佛山市	355	528000	0757
肇庆市	49	526040	0758
高要市	73	526100	0758
四会市	43	526200	0758
广宁县	54	526300	0758
怀集县	94	526400	0758
封开县	47	526500	0758
德庆县	36	526600	0758
云浮市	28	527300	0766
罗定市	111	527200	0766
云安县	31	527500	0766
新兴县	45	527400	0766
郁南县	48	527100	0766
阳江市	63	529525	0662
阳春市	108	529611	0662
阳西县	48	529800	0662
阳东县	45	529931	0662
茂名市	121	525000	0668
化州市	145	525100	0668
信宜市	125	525300	0668
高州市	162	525200	0668
电白县	126	525400	0668
湛江市	142	524038	0759
吴川市	102	524500	0759
廉江市	154	524400	0759
雷州市	150	524200	0759
遂溪县	97	524300	0759
徐闻县	68	524100	0759

广州(国际)美食节 10月/广州市区
梅州客家民间艺术节 3月中旬~4月中旬/梅州市区
肇庆国际龙舟锦标赛 端午节前后/肇庆市区
广州中秋灯会 中秋节前后/广州市文化公园
凌边乞巧 农历七月初七/番禺凌边村
连南盘王节 11月/清远市连南县
龙川客家艺术节 11月/龙川地区

历史沿革 早在10万年前广东就有人类在此活动。相传古为百越民族居地而获简称。秦在广东设南海郡。汉属交州。三国时,岭南属孙吴。唐置岭南道。宋更名广南道。元设广东道。明设广东道宣慰使司,后改广东布政使司。清设广东省。

地理环境 全省地势北高南低,山地、丘陵、台地、平原兼有,以山地、丘陵较广,山地约占1/3。山地多为东北西南走向,自北而南为南岭、罗浮山、莲花山。全省最高峰为石坑崆,海拔1902米。丘陵分布于山地四周,平原台地主要分布在南部沿海和各江中下游谷地。主要河流有珠江、西江、北江、东江等。

气候特点 广东省大部分属亚热带气候区,雷州半岛则属热带气候区。夏长冬暖,雨量充沛。是全国光、热、水资源最为丰富的地区。年平均降雨量1500~2000毫米,年平均气温19~23℃。

经济发展 广东是中国经济最活跃的地区之一。工业门类齐全、轻重比例协调、布局合理。家电、塑料制品、食品、服装、纺织、电子、电力、冶金等是其支柱产业。改革开放以来,广东的民营经济日益壮大。农业生产保持平稳,农作物结构调整步伐加大,稻谷是主要粮食作物,珠江三角洲是著名的蚕桑基地。全省国内生产总值26204.47亿元,排全国第1位,三种产业比重分别为6.0%、51.3%、42.7%。

交通概况 广东是水陆交通较发达的省份之一,公路、铁路、水运、航空、管道五种运输方式并存。京广线、京九线等铁路干线贯穿本省,广州与香港之间开通了准高速客运铁路,铁路里程2167.9千米。陆上公路四通八达,公路总里程178387千米,高速公路3340千米。有港口100多个,广州港吞吐量1.7亿吨,跻身世界港口10强,深圳港居世界集装箱枢纽第4位,内河通航里程13696千米。有民航机场8个,广州新白云机场是全国客流量最大的三大国际机场之一,有国内航线23条,地区航线5条。





湖光岩D3	湖光岩A4
从化温泉D3	从化温泉E2
燕岩E1	燕岩C2
蛇岬岩D3	蛇岬岩C4
古塘洛岩洞E3	古塘洛岩洞C4
白云山D3	白云山D1
惠州西湖E3	惠州西湖D1
罗浮山E3	罗浮山D1



广东省地势
GUANGDONG PROVINCE - PHYSICAL

地理集锦

全省总面积 18万多平方千米 排全国第15位
全省总人口 7900万 排全国第4位
全省最高峰 石坑崆 (海拔1902米)
全省最大的水系 珠江 (全长2190多千米)
全省最大的水库 新丰江水库 (总容量139亿立方米)
全省最大的海岛 东海岛 (290平方千米)



罪凡论坛
BBS.CRSKY.COM

通道

电场

(地处台湾海峡喇叭口)

中国三大半岛之一 雷州半岛



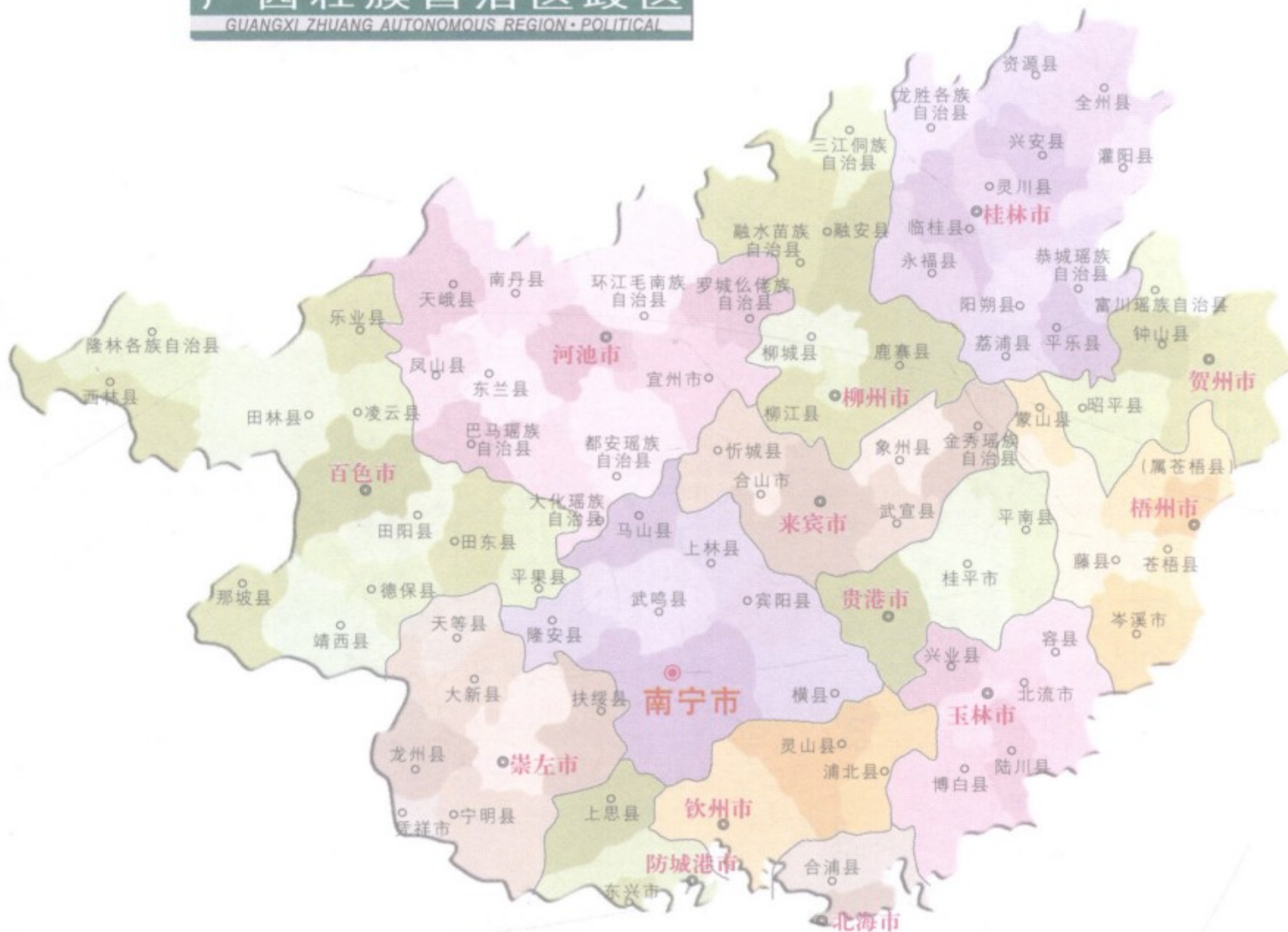
广东省全图
MAP OF GUANGDONG PROVINCE

高度表 0 100 200 500 1000 1500 2000 (米)



广西壮族自治区政区

GUANGXI ZHUANG AUTONOMOUS REGION • POLITICAL



地名	人口 (万)	邮编	区号
南宁市辖区	249	530012	0771
武鸣县	65	530100	0771
横县	110	530300	0771
宾阳县	100	530400	0771
上林县	47	530500	0771
隆安县	37	532700	0771
马山县	51	530600	0771
桂林市辖区	74	541002	0773
阳朔县	31	541900	0773
临桂县	46	541100	0773
灵川县	35	541200	0773
全州县	76	541500	0773
兴安县	36	541300	0773
永福县	27	541800	0773
灌阳县	28	541600	0773
资源县	17	541400	0773
平乐县	43	542400	0773
荔浦县	37	546600	0773
龙胜各族自治县	17	541700	0773
恭城瑶族自治县	28	542500	0773
柳州市辖区	99	545001	0772
柳江县	54	545100	0772
柳城县	41	545200	0772
鹿寨县	48	545600	0772
融安县	32	545400	0772
三江侗族自治县	36	545500	0772
融水苗族自治县	48	545300	0772
梧州市辖区	48	543000	0774
岑溪市	83	543200	0774

地名	人口 (万)	邮编	区号
梧州市辖区	58	543100	0774
藤县	95	543300	0774
蒙山县	21	546700	0774
贵港市辖区	175	537100	0775
桂平市	167	537200	0775
平南县	128	537300	0775
玉林市辖区	90	537000	0775
北流市	121	537400	0775
兴业县	69	537800	0775
容县	75	537500	0775
陆川县	90	537700	0775
博白县	148	537600	0775
钦州市辖区	122	535000	0777
灵山县	138	535400	0777
浦北县	81	535300	0777
北海市辖区	56	536000	0779
合浦县	93	536100	0779
防城港市辖区	49	538001	0770
东兴市	11	538100	0770
上思县	20	535500	0770
崇左市辖区	34	532200	0771
凭祥市	11	532600	0771
扶绥县	42	532100	0771
大新县	36	532300	0771
天等县	41	532800	0771
宁明县	40	532500	0771
龙州县	27	532400	0771
百色市辖区	33	533000	0776
田阳县	33	533600	0776
田东县	39	531500	0776

地名	人口 (万)	邮编	区号
平果县	46	531400	0776
德保县	34	533700	0776
靖西县	59	533800	0776
那坡县	20	533900	0776
凌云县	19	533100	0776
乐业县	16	533200	0776
西林县	13	533500	0776
田林县	24	533300	0776
隆林各族自治县	37	533400	0776
河池市辖区	31	547000	0778
宜州市	61	546300	0778
南丹县	28	547200	0778
天峨县	15	547300	0778
凤山县	19	547600	0778
东兰县	27	547400	0778
巴马瑶族自治县	24	547500	0778
都安瑶族自治县	63	530700	0778
大化瑶族自治县	42	530800	0778
罗城仫佬族自治县	36	546400	0778
环江毛南族自治县	36	547100	0778
来宾市辖区	101	546100	0772
合山市	14	546500	0772
象州县	35	545800	0772
武宣县	42	545900	0772
忻城县	40	546200	0772
金秀瑶族自治县	15	545700	0772
贺州市辖区	93	542800	0774
昭平县	39	546800	0774
钟山县	48	542600	0774
富川瑶族自治县	30	542700	0774

中国东盟博览会 11 月上旬/南宁
 南宁国际民歌艺术节 11 月上旬/南宁
 三月三壮乡歌圩 农历三月初三/广西各地壮乡
 龙母文化旅游节 农历五月初八/梧州
 瑶族盘王节 农历十月十六/各瑶族地区
 阳朔漓江渔火节 12 月/阳朔
 百色旅游美食文化节 12 月/百色

广西壮族自治区概况

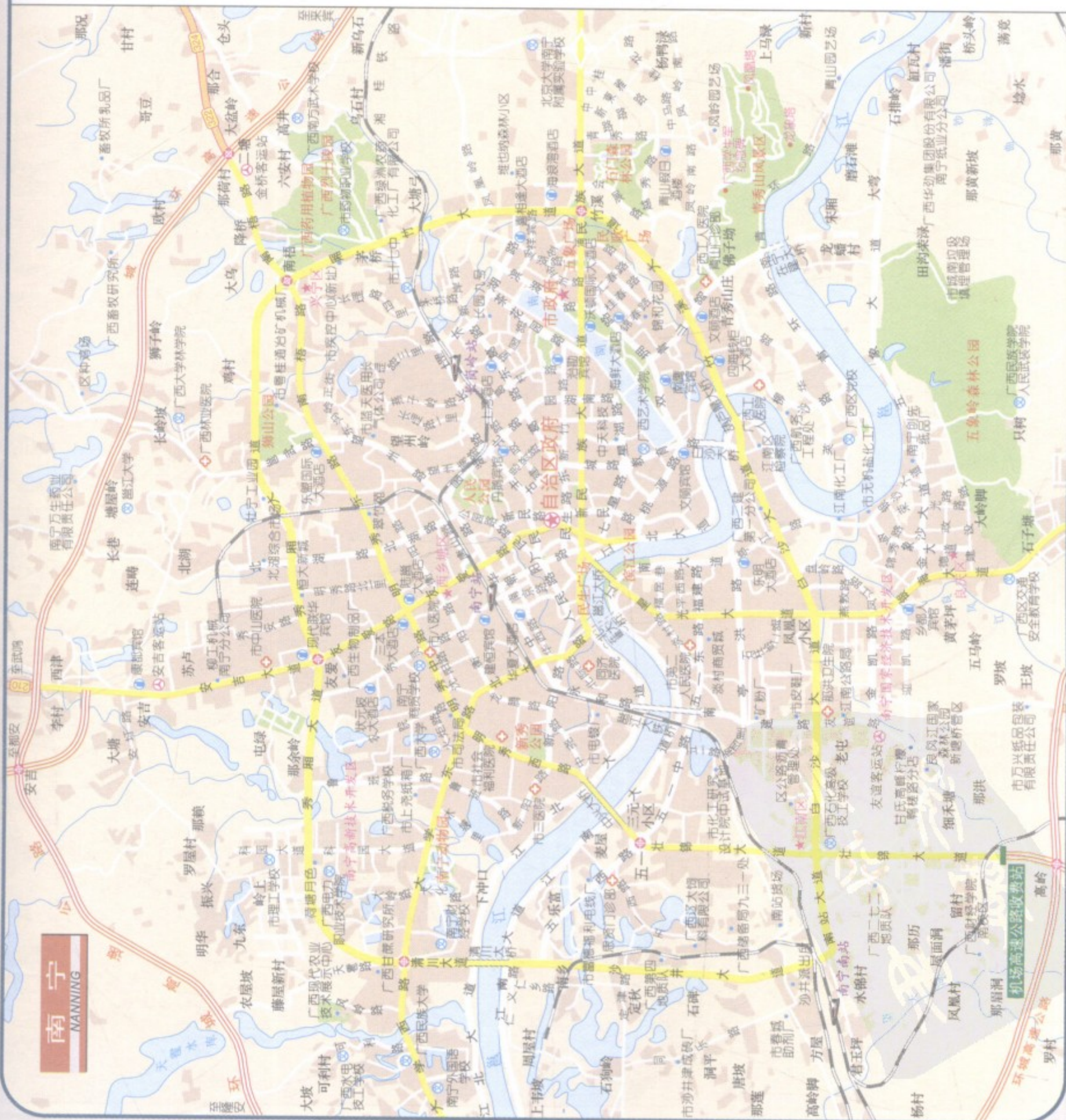
历史沿革 据考古发现,早在20万年前,就有人类在广西生活。秦设置桂林、象、南海3郡,唐置岭南西道,宋置广南西路,简称广西路,此为广西之名之始。明广西等处承宣布政使司,清置广西行省,治在桂林。民国设广西省。历史上桂林是广西的省府,故简称桂,又称“八桂”。

地理环境 广西地处云贵高原向东南沿海丘陵过渡地带,地势西北高,东南低,四周多山,呈盆地状,其间丘陵广布,河谷纵横。大瑶山、大明山等构成向南弯曲的弧形山脉。西北、北属云贵高原,东北属南岭,而东、南、西南为低山丘陵,中部喀斯特溶蚀平原和河岸平原发育。越城岭主峰猫儿山海拔2141米,为全区最高峰。主要河流有红水河、柳江、郁江等。

气候特点 广西属亚热带湿润季风气候区,气温高,热量丰富,夏长冬暖,雨量充沛,夏湿冬干,雨热同季,年平均气温17~22℃,年平均降水量1300~2400毫米。

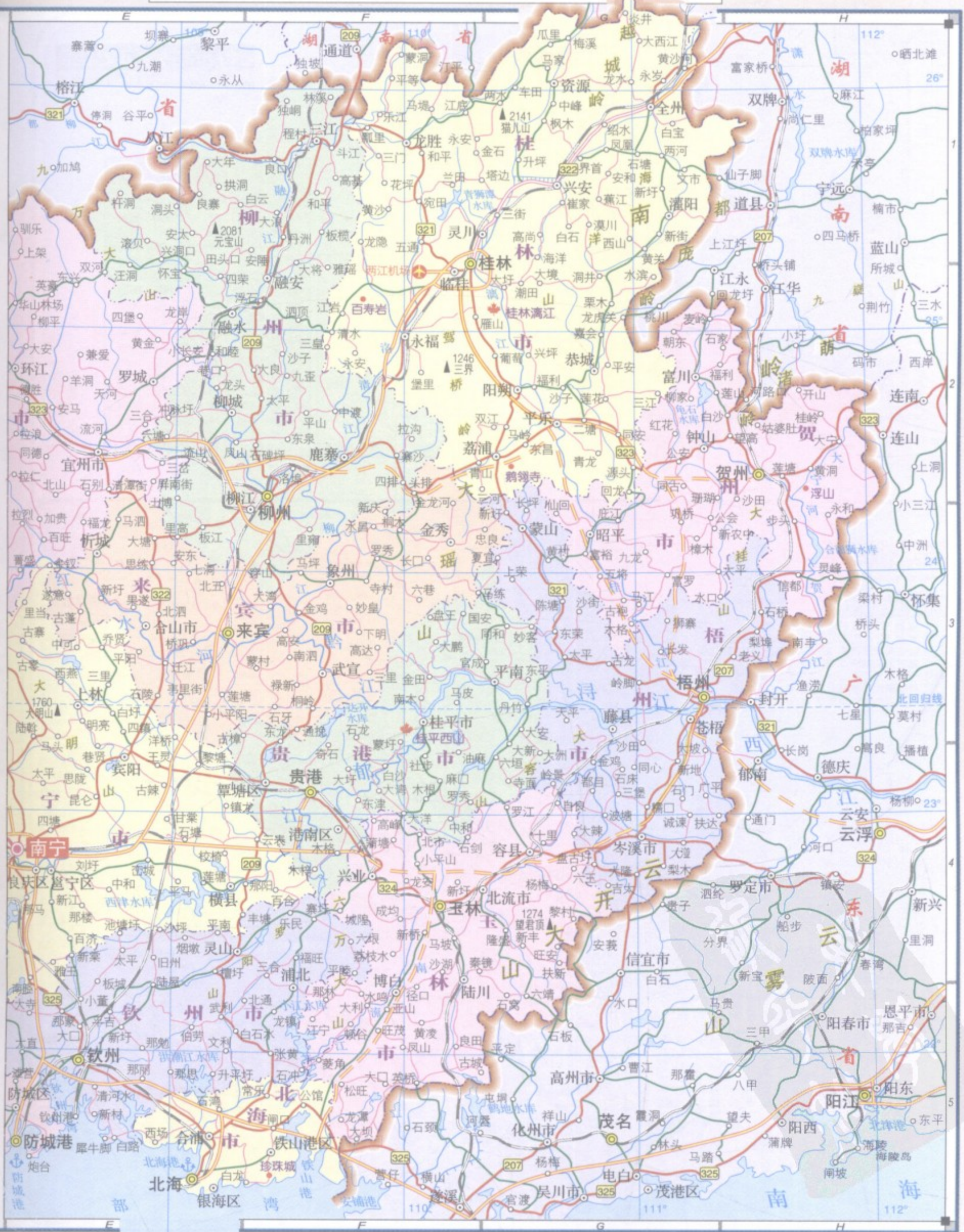
经济发展 改革开放以来,广西的经济发展较快。工业经济保持高速发展,电力、汽车、机械、有色金属、制糖、食品等成为工业增长的主要力量。农村经济保持稳定增长,农业以粮食生产为主,稻米、玉米、红薯、甘蔗等是主要作物。国内生产总值4828.51亿元,排全国第16位,产业结构不断优化,三种产业比重分别为21.4%、38.9%和39.7%。

交通概况 广西地处大西南出海通道上。南昆、湘桂、黔桂、枝柳等铁路干线纵横境内,铁路营运里程2735.2千米。公路以南宁为中心,干支结合,内外连接,全区通车里程90318千米,高速公路1545千米。广西有沿海港口21个,防城、北海、钦州3个港口年吞吐能力1256万吨,是中国大西南和大陆最南端的最佳出海处。有桂林两江国际机场及南宁、北海、柳州、梧州等5个机场,航线109条。





全自治区总面积 24万多平方千米 排全国第9位
全自治区总人口 4894万 排全国第10位
全自治区最高峰 猫儿山主峰 (海拔2141米)
全自治区最大的水系 西江水系 (境内流域面积为20.2
中国最古老的越岭运河 灵渠 (全长34千米)
中国最年轻的火山岛 涠洲岛 (成岛时间两三千年来)



高度表 0 100 200 500 1000 1500 2000 3000 (米)



海南省

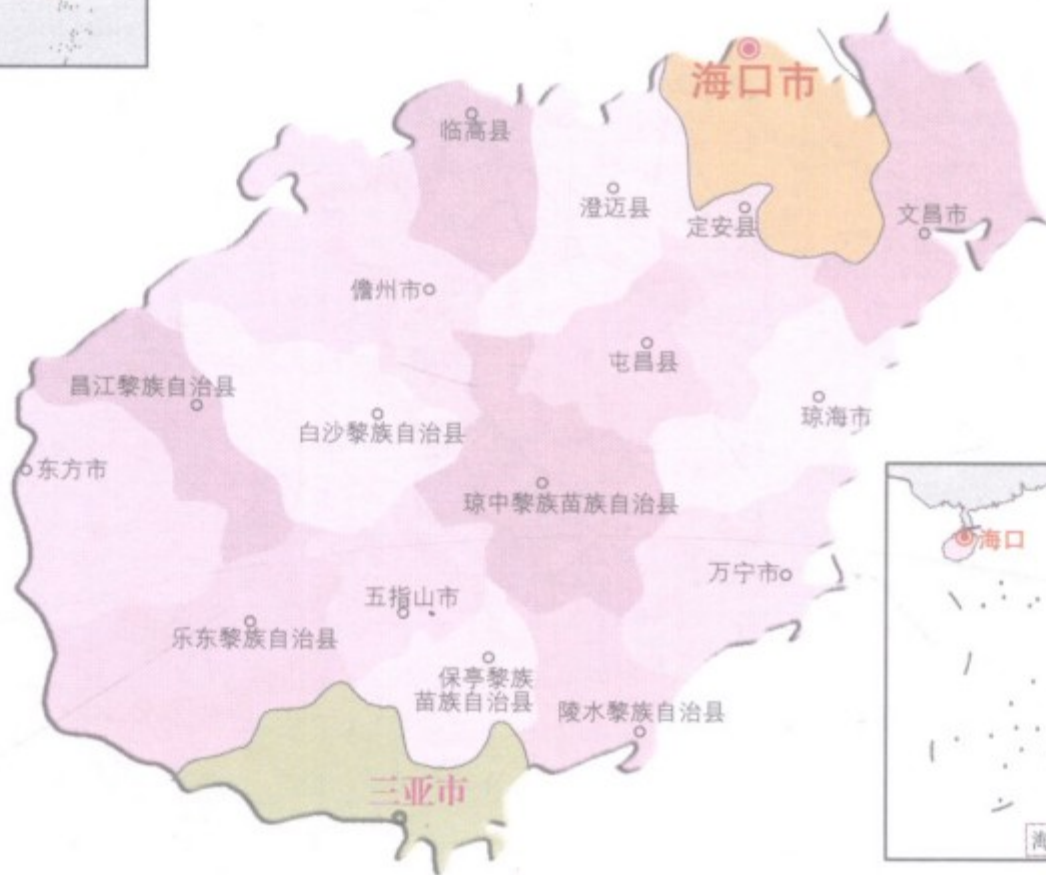
HAINAN PROVINCE



称琼。位于中国最南端，北以琼州海峡与广东为界，西南相对，东濒南海与台湾省相望，东南和南边与菲律宾、马来西亚为邻。位于北纬04° 15' ~ 20° 18'，东经110° 10' ~ 119° 10'。有汉、黎、苗、回等民族。辖2地级市，有6县级市、4县、6自治县、4市辖区，省会海口市。

海南省政区

HAINAN PROVINCE • POLITICAL



地名	人口 (万)	邮编	区号
海口市 海口市辖区	148	570145	0898
三亚市 三亚市	51	572000	0898
文昌市 文昌市	54	571300	0898
琼海市 琼海市	46	571400	0898
万宁市 万宁市	57	571500	0898
五指山市 五指山市	11	572200	0898
东方市 东方市	39	572600	0898
儋州市 儋州市	98	571700	0898
临高县 临高县	43	571800	0898
澄迈县 澄迈县	51	571900	0898
定安县 定安县	32	571200	0898
屯昌县 屯昌县	27	571600	0898
昌江黎族自治县 昌江黎族自治县	24	572700	0898
白沙黎族自治县 白沙黎族自治县	19	572800	0898
琼中黎族苗族自治县 琼中黎族苗族自治县	21	572900	0898
陵水黎族自治县 陵水黎族自治县	34	572400	0898
保亭黎族苗族自治县 保亭黎族苗族自治县	16	572300	0898
乐东黎族自治县 乐东黎族自治县	49	572500	0898



海南省全图

海口

HAIKOU

民俗节庆

换花节 农历正月十五/琼山市
军坡节 农历二月初九至十九/全省各地
海南国际椰子节 3月下旬或4月上旬/海口市
儋州民间歌节 每年中秋/儋州
“三月三”节 农历三月初三/黎族生活区域
中国新丝路模特大赛 每年 10月/三亚
天涯海角国际婚庆节 每年 11月/三亚



全省总面积 3.4万多平方千米 排全国第29位
全省总人口 819万 排全国第29位
全省最高峰 五指山 (海拔1867米)
全省最长的河流 南渡江 (干流长331千米)
中国三大海峡之一 琼州海峡 (长约108千米, 最窄处仅19千米)

中国领土的最南
中国最南端的城
中国最大的椰子
面积和产量均居
中国最大的天然橡胶产地 海南岛



海南省全图

风景名胜
三亚热带海滨

海南岛
HAINAN DAO

海南省概况

历史沿革 海南岛古有三称：珠崖、琼州、琼崖。西汉时置珠崖郡，晋代入合浦，唐代改为琼崖郡，置崖州诸郡，后改为琼山郡，复为琼州。五代十国至清朝仍为琼州，民国时为广东琼崖道，1988年设立海南省。

地理环境 海南岛主要地貌类型为山地和丘陵，也包含滨海平原。全岛四周低平，中间高，从五指山、鹦哥岭向外围逐级下降，由山地、丘陵、台地、平原构成环状地形。山地分布在中部偏南地区，五指山海拔1867米，为最高峰。丘陵分布在内陆和西北、西南部等地。万泉河、昌化江、南渡江等为主要河流。

气候特点 海南省具有热带海洋气候特色，全年温暖，没有冬季，雨量充沛，干湿季节明显，热带风暴频繁。年平均气温23-25℃，年平均降雨量1600毫米以上。

经济发展 海南经济增长速度与效益同步提升，产业结构得到新的调整。农业、旅游业、石油化工、电子信息、海洋生物制药等为支柱产业。有制糖、橡胶、制盐、农机、森工、采矿等工业门类，东方石油富铁矿品位居全国第一，是亚洲最大的富铁矿。农业以发展橡胶等热带作物为重点。全省国内生产总值1052.85亿元，排全国第28位，三种产业比重分别为32.7%、27.4%、39.9%。

交通概况 海南岛陆上交通以铁路、公路为主，岛外交通以水运、航空为主。铁路营运里程224.1千米。公路以“三纵四横”为骨架，通车里程为17577千米，高速公路和一级公路814千米。开辟有海口、三亚、八所、洋浦等港口，与24个国家和地区有航运业务。海口美兰国际机场、三亚凤凰国际机场与39个国内外大中城市通航。



重庆市

CHONGQING MUNICIPALITY



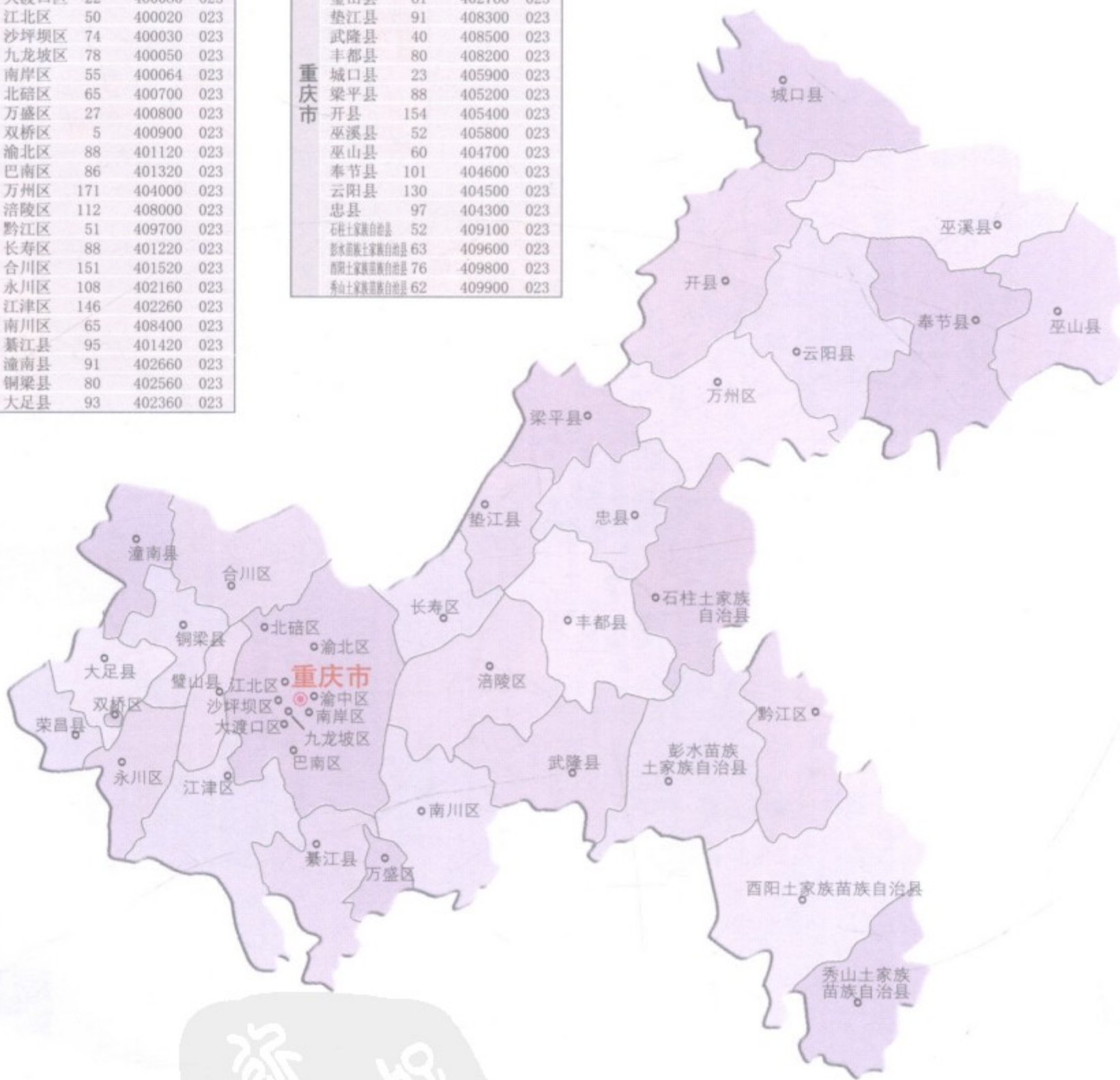
简称渝。位于中国西南部、长江上游，东邻湖北、湖南，西靠四川，北连陕西。地跨东经105°16'~110°8'10'~32°13'之间。主要有汉、土家、苗等民族。辖18个区、17县、4自治县。

重庆市政区

CHONGQING MUNICIPALITY • POLITICAL

地名	人口 (万)	邮编	区号
渝中区	60	400010	023
大渡口区	22	400080	023
江北区	50	400020	023
沙坪坝区	74	400030	023
九龙坡区	78	400050	023
南岸区	55	400064	023
北碚区	65	400700	023
万盛区	27	400800	023
双桥区	5	400900	023
渝北区	88	401120	023
巴南区	86	401320	023
万州区	171	404000	023
涪陵区	112	408000	023
黔江区	51	409700	023
长寿区	88	401220	023
合川区	151	401520	023
永川区	108	402160	023
江津区	146	402260	023
南川区	65	408400	023
綦江县	95	401420	023
潼南县	91	402660	023
铜梁县	80	402560	023
大足县	93	402360	023

地名	人口 (万)	邮编	区号
荣昌县	82	402460	023
璧山县	61	402760	023
垫江县	91	408300	023
武隆县	40	408500	023
丰都县	80	408200	023
城口县	23	405900	023
梁平县	88	405200	023
开县	154	405400	023
巫溪县	52	405800	023
巫山县	60	404700	023
奉节县	101	404600	023
云阳县	130	404500	023
忠县	97	404300	023
石柱土家族自治县	52	409100	023
彭水苗族土家族自治县	63	409600	023
酉阳土家族苗族自治县	76	409800	023
秀山土家族苗族自治县	62	409900	023



重庆市概况

历史沿革 重庆远在两万多年前的旧石器时代，就有人类活动。三四千年前形成奴隶制部族联盟，统称巴。公元前316年秦灭巴，置巴郡。汉称江州。隋为渝州，故获简称。北宋改为恭州。南宋淳熙十六年（公元1189年），赵惇先封恭王，后即帝位，取双重喜庆之意而升为重庆府。此为重庆之名之始。1997年，改为直辖市。

地理环境 重庆地势起伏不平，山脉绵延，丘陵广布，地形以丘陵、低山为主，仅河谷地区有少量平坝，平均海拔为400米。地势从南北两面向长江河谷倾斜，起伏较大。明月山、缙云山、大巴山等山脉纵横于西、北两面，光头山海拔2685米，为最高峰，东南为武陵山区。长江自西南向东北流贯过境，境内嘉陵江、乌江等为长江重要支流。

气候特点 重庆属亚热带季风性湿润气候区，冬暖夏热，秋多阴雨，无霜期长，雨量充沛，湿润多阴，云雾多，雨热同季。年平均气温为18℃，年降雨量980~1300毫米。

经济发展 重庆是中国六大老工业基地之一，是中国重要的机械工业基地、综合化工基地、医药工业基地和仪器仪表基地，是中国汽车、摩托车主要生产基地。工业以重工业为主，行业门类齐全，配套能力强。重庆是中国重要的粮食主产区和商品猪肉生产基地，农作物主要有水稻、小麦、红薯、油菜等。国内生产总值3491.57亿元，排全国第24位，三种产业比例为12.2%、43.0%、44.8%。

交通概况 重庆是我国西部水陆空交通枢纽。成渝、襄渝、川黔等干线纵横境内，可通达全国各地，营运里程1261.9千米。公路交通四通八达，全市通车里程100299千米，高速公路778千米。水运则以长江为依托，建有港口和客货码头数十个，航运里程4000千米以上。重庆民航已开辟50多条国际、国内航线。

石柱土家族“年边卡”节 6月9日~12日/黄水国家
永川茶山竹海风情 4月/永川真山真水竹海
黔江土家摆手节 5月/江津
重庆金佛山冰雪节 元月~2月/南川金佛山
丰都鬼城庙会 6月18日~30日/重庆市
大足石刻艺术节 10月/大足龙港镇



重庆
CHONGQING



重庆市

CHONGQING MUNICIPALITY



罪凡论坛
BBS.CRSKY.COM

集锦

面积 8.23万平方千米 排全国第26位

人口 3169万 排全国第20位

高峰 光头山 (海拔2685米)

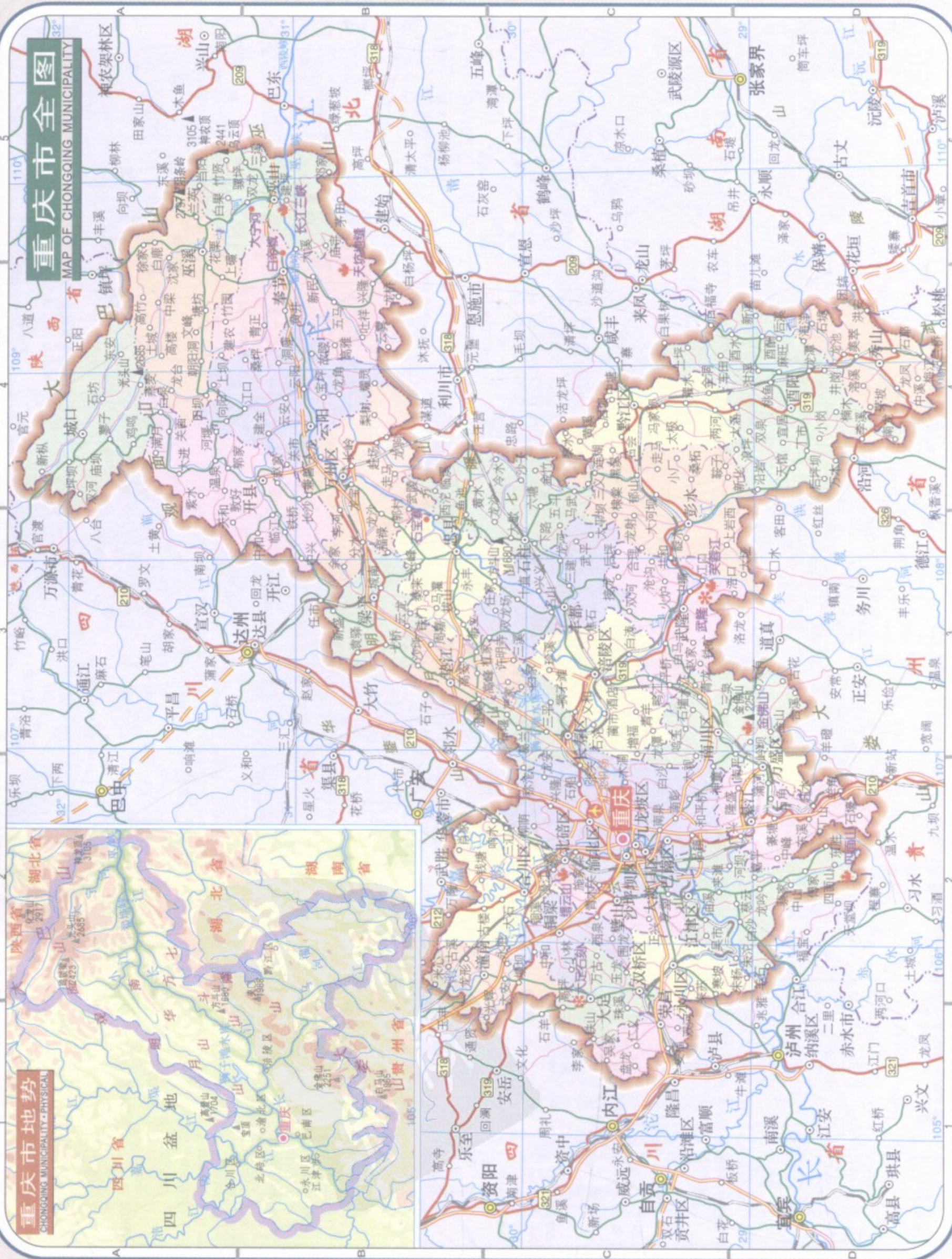
我国最大的响石带 巴南区丰盛镇 (长达3000余米)
面积最大的直辖市 重庆市

风景名胜

- 重庆缙云山.....C2
- 长江三峡.....B5
- 金佛山.....C3
- 芙蓉江.....C3
- 天坑地缝.....B5
- 大足石刻 (世界文化遗产) C2

重庆市全图

MAP OF CHONGQING MUNICIPALITY



重庆市地势

CHONGQING MUNICIPALITY PHYSICAL



四川省简称川或蜀。位于中国西南部、长江上游。北连青海、甘肃、陕西，南接云南、贵州，西靠西藏。97° 21' ~ 108° 31'，北纬26° 03' ~ 34° 19'。有汉、彝、藏、羌、傣、傈僳、白、纳西、布依等民族。辖18地级市、3自治州，有43市辖区、14县级市、120县、4自治县，省会成都市。

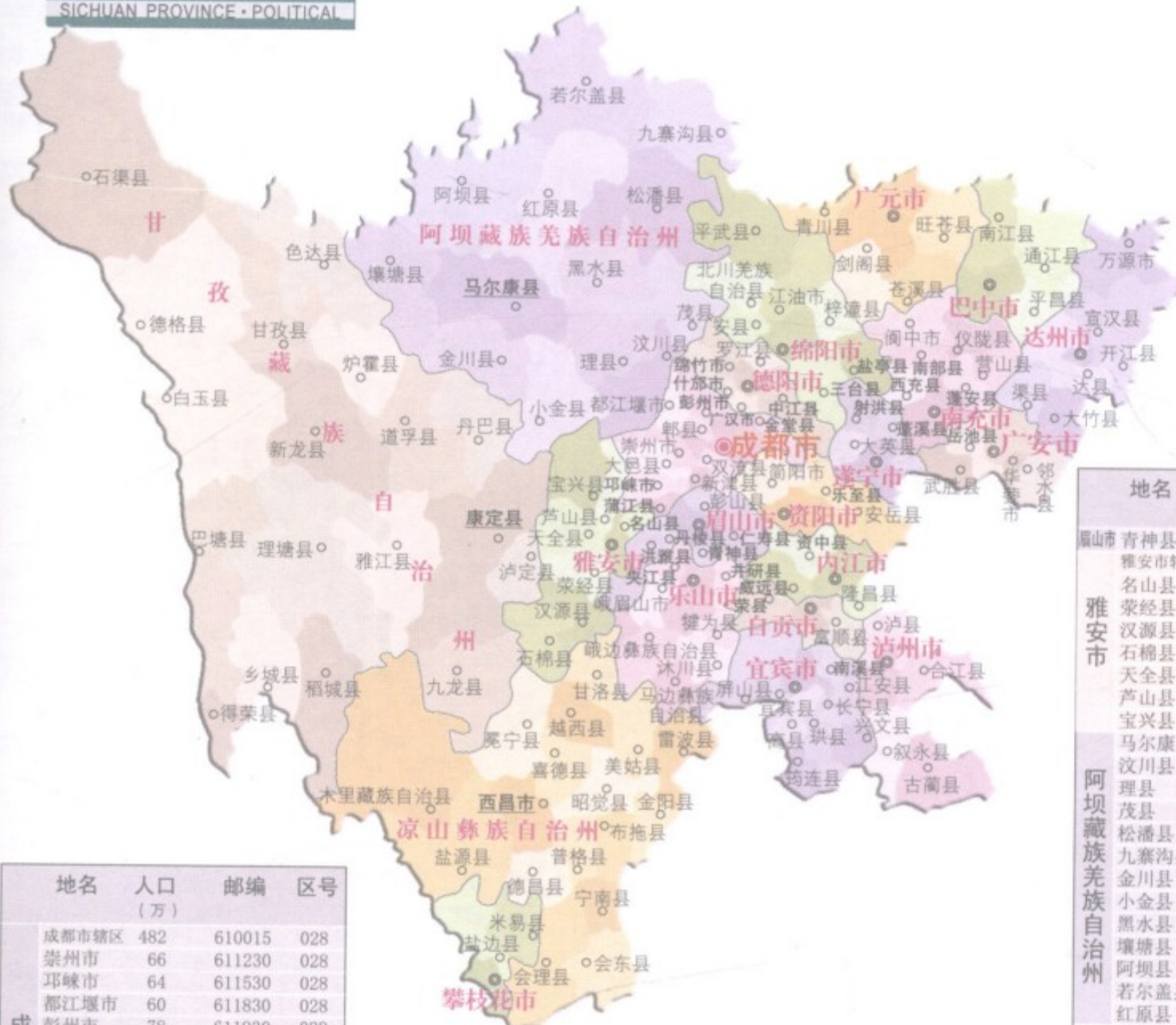
四川省

SICHUAN PROVINCE



四川省政区

SICHUAN PROVINCE · POLITICAL



地名	人口 (万)	邮编	区号
成都市	482	610015	028
成都市辖区	482	610015	028
邛崃市	66	611230	028
彭州市	64	611530	028
都江堰市	60	611830	028
彭州市	78	611930	028
金堂县	85	610400	028
双流县	93	610200	028
郫县	47	611730	028
大邑县	51	611330	028
蒲江县	26	611630	028
新津县	30	611430	028
广元市	91	628017	0839
旺苍县	45	628200	0839
青川县	25	628100	0839
剑阁县	67	628300	0839
苍溪县	77	628400	0839
绵阳市	115	621000	0816
江油市	87	621700	0816
三台县	146	621100	0816
盐亭县	60	621600	0816
安县	50	622650	0816
梓潼县	38	622150	0816
北川羌族自治县	16	622750	0816
平武县	19	622550	0816
德阳市	64	618000	0838
什邡市	43	618400	0838
广汉市	59	618300	0838
绵竹市	51	618200	0838
罗江县	24	618500	0838
中江县	141	618100	0838
南充市	189	637000	0817
阆中市	86	637400	0817
南部县	125	637300	0817
营山县	91	637700	0817
蓬安县	69	637800	0817
仪陇县	107	637600	0817
西充县	63	637200	0817
广安市	123	638000	0826
华蓥市	35	638600	0826

地名	人口 (万)	邮编	区号
广安市	116	638300	0826
岳池县	82	638400	0826
邻水县	98	638500	0826
遂宁市	146	629000	0825
蓬溪县	75	629100	0825
射洪县	99	629200	0825
大英县	54	629300	0825
内江市	139	641000	0832
威远县	74	642450	0832
资中县	131	641200	0832
隆昌县	76	642150	0832
乐山市	113	614000	0833
峨眉山市	43	614200	0833
犍为县	56	614400	0833
井研县	41	613100	0833
夹江县	35	614100	0833
沐川县	26	614500	0833
峨边彝族自治县	14	614300	0833
马边彝族自治县	18	614600	0833
自贡市	147	643000	0813
荣县	69	643100	0813
富顺县	102	643200	0813
泸州市	141	646000	0830
泸县	104	646106	0830
合江县	86	646200	0830
叙永县	68	646400	0830
古蔺县	81	646500	0830
宜宾市	78	644000	0831
宜宾县	98	644600	0831
南溪县	41	644100	0831

地名	人口 (万)	邮编	区号
江安县	54	644200	0831
长宁县	43	644300	0831
高县	51	645150	0831
筠连县	39	645250	0831
珙县	42	644500	0831
兴文县	44	644400	0831
屏山县	29	645350	0831
攀枝花市	68	617000	0812
米易县	21	617200	0812
盐边县	19	617100	0812
巴中市	130	636000	0827
通江县	73	636700	0827
南江县	64	636600	0827
平昌县	97	636400	0827
达州市	39	635000	0818
万源市	57	636350	0818
达县	126	635000	0818
宣汉县	118	636150	0818
开江县	56	636250	0818
大竹县	106	635100	0818
渠县	138	635200	0818
资阳市	107	641300	0832
简阳市	142	641400	0832
乐至县	87	641500	0832
安岳县	153	642350	0832
眉山市	83	620020	0833
仁寿县	156	620500	0833
彭山县	32	620860	0833
洪雅县	34	620360	0833
丹棱县	16	620200	0833

地名	人口 (万)	邮编	区号
眉山市	20	620460	0833
青神县	34	625000	0835
雅安市	26	625100	0835
名山县	14	625200	0835
荥经县	35	625300	0835
汉源县	12	625400	0835
石棉县	15	625500	0835
天全县	12	625600	0835
芦山县	6	625700	0835
宝兴县	5	624000	0837
马尔康县	11	623000	0837
汶川县	4	623100	0837
理县	10	623200	0837
茂县	7	623300	0837
松潘县	6	623400	0837
九寨沟县	7	624100	0837
小金县	8	624200	0837
黑水县	3	624300	0837
壤塘县	6	624600	0837
阿坝县	7	624500	0837
红原县	4	624400	0837
康定县	11	626000	0836
泸定县	8	626100	0836
丹巴县	6	626300	0836
九龙县	5	626400	0836
雅江县	4	627450	0836
道孚县	5	626400	0836
炉霍县	4	626500	0836
甘孜县	6	626700	0836
新龙县	4	626800	0836
德格县	7	627250	0836
白玉县	4	627150	0836
石渠县	6	627350	0836
色达县	4	626600	0836
理塘县	5	627550	0836
巴塘县	5	627650	0836
乡城县	3	627850	0836
稻城县	3	627750	0836
得荣县	2	627950	0836
西昌市	58	615000	0834
盐源县	33	615700	0834
德昌县	19	615500	0834
会理县	44	615100	0834
会东县	37	615200	0834
宁南县	18	615400	0834
普格县	14	615300	0834
布拖县	15	616350	0834
金阳县	15	616250	0834
昭觉县	23	616150	0834
喜德县	16	616750	0834
冕宁县	34	615600	0834
越西县	27	616650	0834
甘洛县	19	616850	0834
美姑县	20	616450	0834
雷波县	24	616550	0834
木里藏族自治县	13	615800	0834



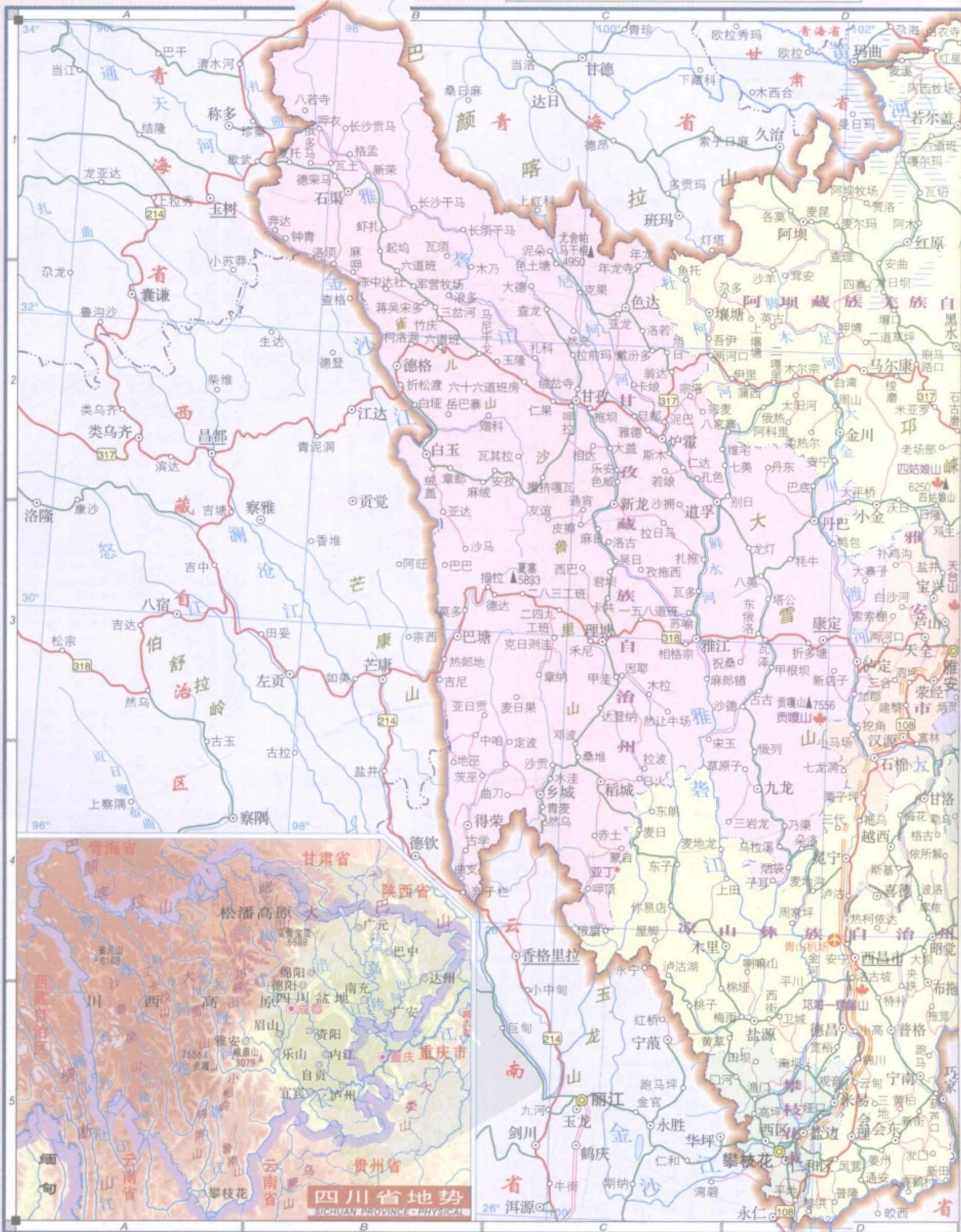
四川省

SICHUAN PROVINCE



名胜

乐山 大佛 (世界自然文化遗产)	E2	西岭雪山	E3
九寨沟 (世界自然遗产)	E1	四姑娘山	D2
都江堰 (世界文化遗产)	E2、E3	石海洞乡	F4
剑门蜀道	F2	邛海-螺髻山	D5
贡嘎山	D3	光雾山-诺水河	G2
蜀南竹海	F4	大熊猫栖息地	E2



地理集锦

全省总面积 约49万平方千米 排全国第5位

全省总人口 8642万 排全国第3位

全省最高峰 贡嘎山 (海拔7556米)

中国最大的瀑布 海螺沟瀑布 (宽500~1100米, 高1080米) 世界上最古老的水利工程 都江堰灌溉渠

中国海拔最低的高山冰川 海螺沟 (海拔2850米)

中国最大的外流盆地 四川盆地



罪凡论坛
BBS.CRSKY.COM

区 川中丘陵

峨眉山

宝成铁路



四川省全图
MAP OF SICHUAN PROVINCE

高度表

100 200 500 1000 1500 2000 3000 4000 5000 (米)



四川省

SICHUAN PROVINCE



节庆

恐龙灯会 2月5日~3月10日/自贡
龙泉桃花节 3月/成都龙泉驿
都江堰放水节 4月5日/都江堰
彝族火把节 农历六月廿四日/凉山彝族
康定转山会 四月初八/康定
黄龙庙会 农历六月十六日/黄龙寺
峨眉山朝山会 5月份, 时间为七天左右/峨眉山市

四川省概况

历史沿革 204万年前, 四川就有原始人类活动。商周时期, 川西地区为蜀国, 川东为巴国, 故四川称巴蜀。秦置巴、蜀二郡, 汉置益州, 唐属剑南和山南东、山南西等道, 宋置益州、梓州、利州、夔州四路, 简称四川路, 至此始有四川之名。元置四川行省, 明设四川布政使司, 清设四川省。

地理环境 四川地貌类型复杂多样, 有高原、山地、丘陵和平原。地势西高东低, 多山地和高原, 60%以上地区海拔超过1000米, 总体分四川盆地和川西高原。西部是高原和山地, 大雪山主峰贡嘎山海拔7556米, 为最高处, 东部为四川盆地及边缘山地, 丘陵分布于盆地四周, 平原以成都平原为主。主要河流有长江、嘉陵江、岷江、金沙江、雅砻江等。

气候特点 四川气候复杂多样, 东部盆地属亚热带湿润气候区。西部高原以垂直气候带为主, 由亚热带过渡到亚寒带。年平均气温1.5~20.3℃, 年降水量315.7~1732.4毫米。降水量分布趋势是从东南向西北减少。

经济发展 四川是中国西部经济大省, 经济结构不断提升。电子信息、水电、机械冶金、医药化工、旅游、饮料食品等为支柱产业。四川是中国西部工业门类最齐全和优势产品最多的省份, 有攀钢、长虹、五粮液、新希望、拓普等一批知名企业。四川是中国传统农业大省, 主要农副产品产量居全国前列, 近年来农业结构调整取得较大进展。全省国内生产总值8637.81亿元, 排全国第9位, 三种产业比重分别为18.5%、43.7%、37.8%。

交通概况 四川交通已改变“蜀道难”的状况, 基本形成公路、铁路、民航、内河航运相结合的立体交通网络。铁路有成渝、成昆、宝成、川黔、内昆等干线纵横四方, 营运里程2986千米。公路以成都、南充等为中心, 公路通车里程164688千米, 高速公路建设如火如荼, 通车高速公路1787千米, 居全国第六、西部第一。省内有民用机场8个, 共有150多条国际国内航线。成都双流国际机场是中国西部最大的国际航空港。



贵州省简称黔或贵。位于云贵高原东部，东靠湖
西毗云南，北连四川和重庆，地跨东经103° 36' ~
纬24° 30' ~29° 13'。有汉、苗、布依、侗、彝、
佬、壮、瑶、回等民族。辖4地级市、2地区、3自治州，有9县级
市、56县、11自治县、2特区、10市辖区，省会贵阳市。



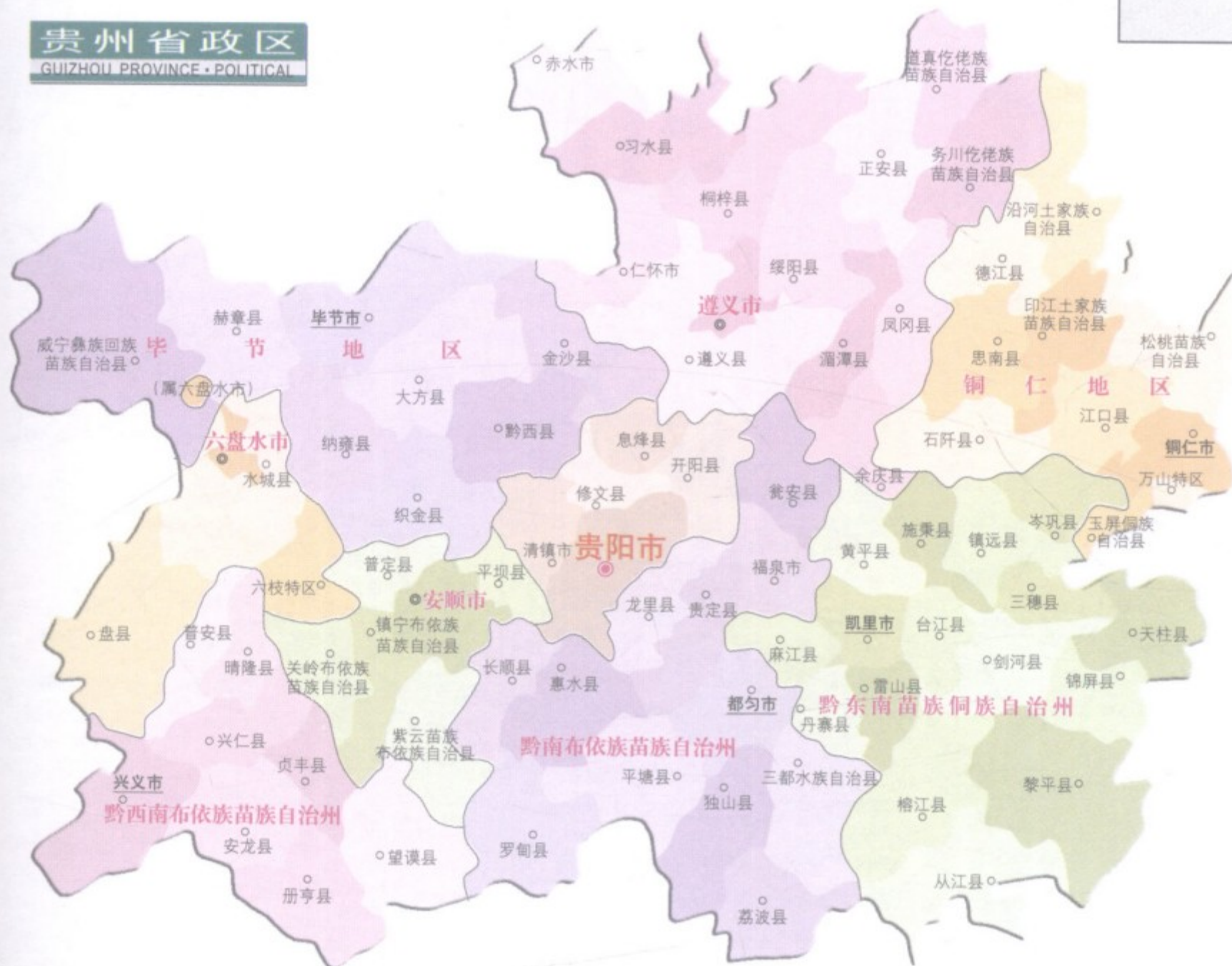
贵州省

GUIZHOU PROVINCE



贵州省政区

GUIZHOU PROVINCE • POLITICAL



地名	人口 (万)	邮编	区号
贵阳市辖区	206	550001	0851
清镇市	50	551400	0851
开阳县	42	550300	0851
修文县	28	550200	0851
息烽县	25	551100	0851
六盘水市辖区	44	553400	0858
盘县	116	561601	0858
六枝特区	63	553400	0858
水城县	74	553000	0858
遵义市辖区	82	563000	0852
赤水市	30	564700	0852
仁怀市	61	564500	0852
遵义县	116	563100	0852
桐梓县	66	563200	0852
绥阳县	51	563300	0852
正安县	60	563400	0852
凤冈县	41	564200	0852
湄潭县	47	564100	0852
余庆县	28	564400	0852
习水县	67	564600	0852
道真仡佬族苗族自治县	33	563500	0852
务川仡佬族苗族自治县	43	564300	0852
安顺市辖区	80	561000	0853
平坝县	34	561100	0853
普定县	43	562100	0853
关岭布依族苗族自治县	33	561300	0853
镇宁布依族苗族自治县	34	561200	0853
紫云苗族布依族自治县	33	550800	0853

地名	人口 (万)	邮编	区号
毕节市	130	551700	0857
大方县	98	551600	0857
黔西县	83	551500	0857
金沙县	59	551800	0857
织金县	96	552100	0857
纳雍县	80	553300	0857
赫章县	67	553200	0857
威宁彝族回族苗族自治县	114	553100	0857
铜仁市	36	554300	0856
江口县	21	554400	0856
石阡县	38	555100	0856
思南县	63	565100	0856
德江县	47	565200	0856
玉屏侗族自治县	14	554004	0856
印江土家族苗族自治县	41	555200	0856
沿河土家族苗族自治县	57	565300	0856
松桃苗族自治县	65	554100	0856
万山特区	6	554200	0856
凯里市	46	556000	0855
黄平县	35	556100	0855
施秉县	16	556200	0855
三穗县	21	556500	0855
镇远县	25	557700	0855
岑巩县	22	557800	0855
天柱县	39	556600	0855
锦屏县	22	556700	0855
剑河县	24	556400	0855
台江县	14	556300	0855

地名	人口 (万)	邮编	区号
黔东南苗族侗族自治州			
黎平县	50	557300	0855
榕江县	33	557200	0855
从江县	32	557400	0855
雷山县	15	557100	0855
麻江县	21	557600	0855
丹寨县	16	557500	0855
都匀市	48	558000	0854
福泉市	31	550500	0854
荔波县	17	558400	0854
贵定县	28	551300	0854
瓮安县	44	550400	0854
独山县	34	558200	0854
平塘县	30	558300	0854
罗甸县	32	550100	0854
长顺县	25	550700	0854
龙里县	21	551200	0854
惠水县	43	550600	0854
三都水族自治县	32	558100	0854
黔西南布依族苗族自治州			
兴义市	75	562400	0859
兴仁县	47	562300	0859
普安县	30	561500	0859
晴隆县	28	561400	0859
贞丰县	36	562200	0859
望谟县	29	552300	0859
册亨县	22	552200	0859
安龙县	43	552400	0859



贵州省

GUIZHOU PROVINCE



罪凡论坛
BBS.CRSKY.COM

风景名胜

树D4	黎平侗乡G4
洞D3	赤水D1
河F3	马岭河峡谷C5
红枫湖D3	荔波樟江F5
龙宫D4	都匀斗篷山-剑江F4
九洞天G2	格凸河穿洞D4



94

0 28.9 57.8 86.7千米

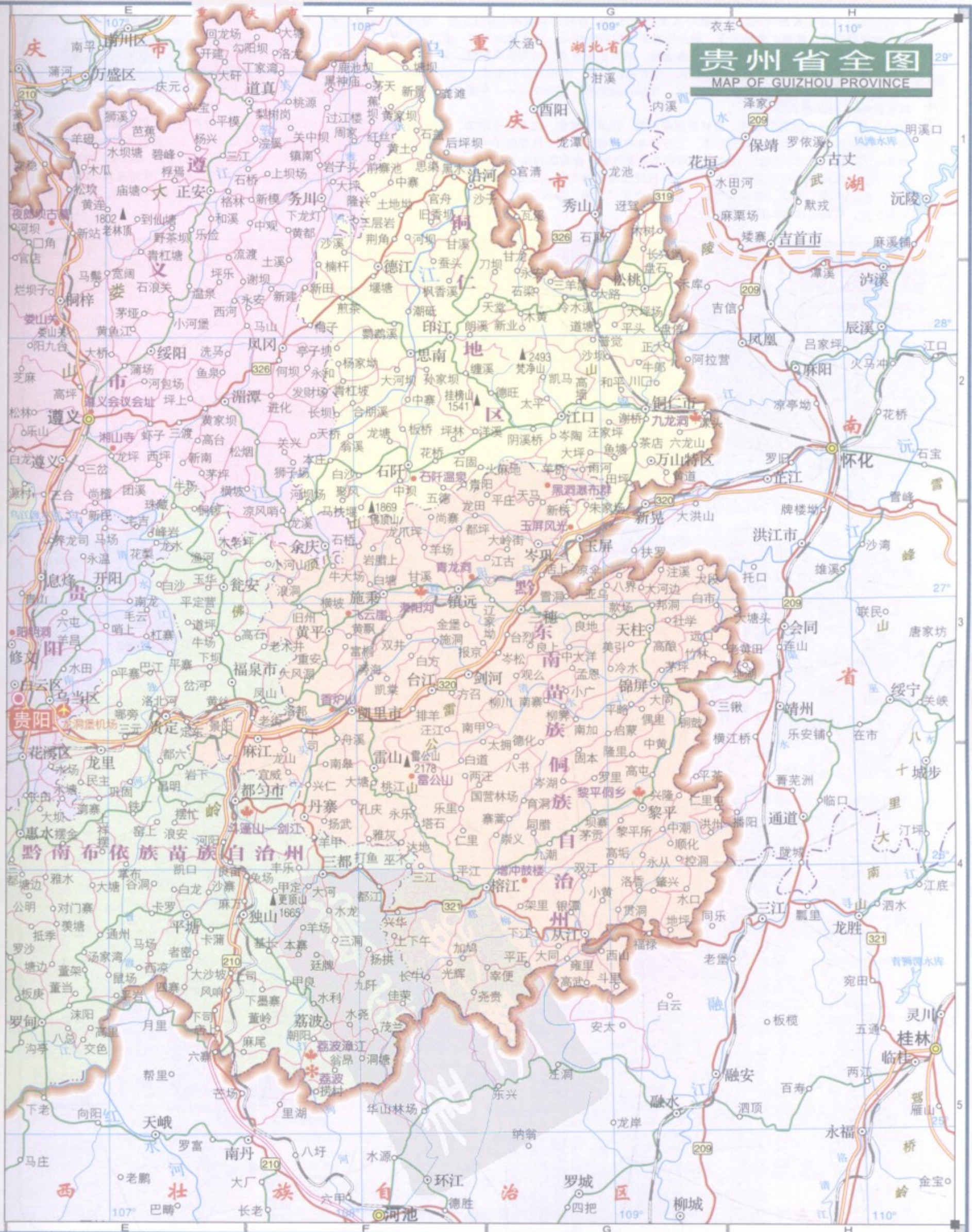
比例尺 1:2890 000

图上1厘米等于实地28.9千米

全省总面积 18万多平方千米 排全国第16位
 全省总人口 3868万 排全国第15位
 全省最高峰 韭菜坪 (海拔2900米)
 全省最低点 黎平小河口 (海拔147.8米)
 中国第一大瀑布 黄果树瀑布 (高74米, 宽81米)
 中国最享盛名的蜡染 贵州蜡染

贵州省全图

MAP OF GUIZHOU PROVINCE



高度表 200 500 1000 1500 2000 3000 4000 5000 (米)



贵州省

GUIZHOU PROVINCE



农历九月至十一月的卯日或丑日
黔东南苗族侗族自治州
苗族姊妹节 农历三月十五/台江的苗族
侗族萨玛节 春耕之前或秋收之后/榕江县侗族地区
梵净山旅游节 9月-10月期间/梵净山

贵州省概况

历史沿革 早在旧石器时代，贵州就有人类繁衍生息。春秋时期境内有群蛮古国，秦时贵州分属巴郡、蜀郡、黔中郡和象郡，故简称黔。汉属荆益两州，唐置黔中道，贵州之名始于宋，明设置贵州承宣布政使司，正式建制为省，清为贵州省。

地理环境 贵州地貌分高原山地、丘陵和盆地，高原山地居多。地势西高东低，自中部向北、东、南三面倾斜，平均海拔1100米左右。境内山脉众多，山高谷深。北有大娄山，中南部苗岭横亘，东北有武陵山，西部乌蒙山耸峙，韭菜坪海拔2900.6米，为贵州最高峰。河流有乌江、赤水河、北盘江等。

气候特点 贵州属亚热带湿润季风气候区，气候温暖湿润，气温变化小，冬暖夏凉，降水较多，雨季明显，日照少。全省年平均气温10~20℃，年平均降水量900~1500毫米。

经济发展 贵州自然资源丰富，经济发展潜力大，但开发较晚。改革开放以来，现代工业有相当发展，尤以煤炭、电力、有色冶金、机械和卷烟等在全国占有重要的地位，茅台酒扬名世界，支柱产业有原材料工业、机械电子、轻纺工业等。贵州农业在国民经济中占重要地位，是全国重要的油菜、烤烟和茶叶的产区，稻米、玉米、油菜、烟草等是主要作物。全省国内生产总值2282.00亿元，排全国第26位，三种产业比重分别为17.2%、43.0%、39.8%。

交通概况 贵州交通以铁路为骨干，正逐步改变交通闭塞的局面。铁路以贵阳为中心，黔桂、川黔、贵昆、湘黔等干线贯穿贵州，营运里程2013.6千米。公路以贵阳、遵义、安顺为中心，基本建成了“二横二纵四联线”的高等级公路主骨架，公路通车里程13278千米，高速公路678千米。民航以贵阳为中心，可通往国内30多个城市。



云南省简称滇或云。地处中国西南边陲，北回归线南部与贵州、广西为邻，北部同四川相连，西北紧倚西藏，南部同老挝、越南毗连。位于北纬21° 09' ~ 29° 32' ~ 106° 12'。有汉、彝、白、哈尼、壮、傣、佤、纳西、瑶、藏、景颇、布朗、普米、怒、阿昌、德昂、独龙、基诺等民族。辖8地级市、8自治州，有9县级市、79县、29自治县、12市辖区，省会昆明市。



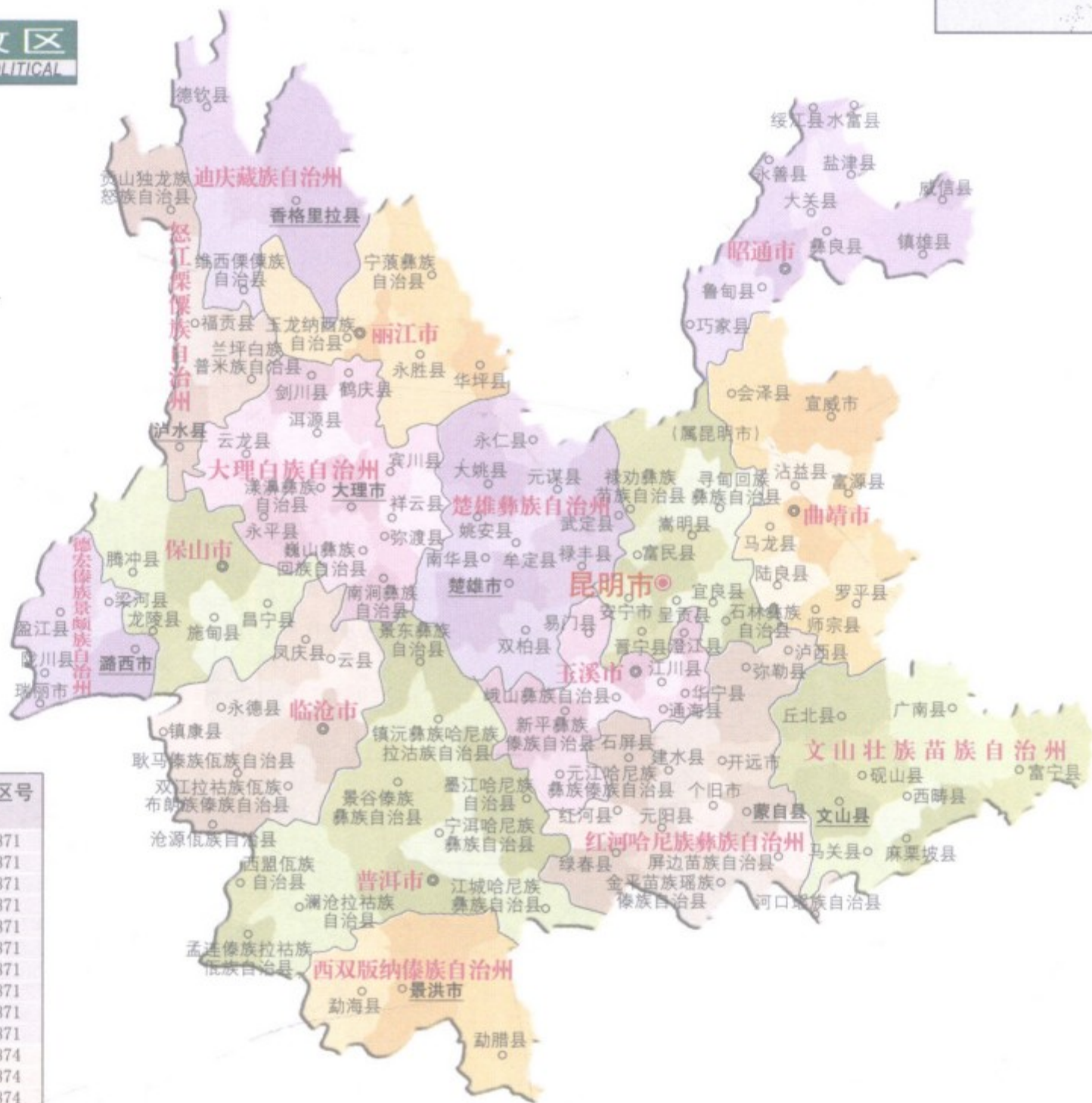
云南省

YUNNAN PROVINCE



云南省政区

YUNNAN PROVINCE • POLITICAL



地名	人口 (万)	邮编	区号
昆明市辖区	230	650011	0871
安宁市	27	650300	0871
呈贡县	16	650500	0871
晋宁县	27	650600	0871
富民县	14	650400	0871
宜良县	41	652100	0871
嵩明县	35	651700	0871
石林彝族自治县	23	652200	0871
禄劝彝族苗族自治县	45	651500	0871
寻甸回族彝族自治县	51	655200	0871
曲靖市辖区	65	655000	0874
宣威市	141	655400	0874
马龙县	19	655100	0874
沾益县	41	655331	0874
富源县	73	655500	0874
罗平县	56	655800	0874
师宗县	38	655700	0874
陆良县	61	655600	0874
会泽县	94	654200	0874
玉溪市辖区	40	653100	0877
江川县	27	652600	0877
澄江县	16	652500	0877
通海县	27	652700	0877
华宁县	20	652800	0877
易门县	17	651100	0877
峨山彝族自治县	15	653200	0877
新平彝族自治县	27	653400	0877
元江哈尼族彝族傣族自治县	20	653300	0877
保山市辖区	86	678000	0875
施甸县	33	678200	0875
腾冲县	62	679100	0875
龙陵县	27	678300	0875
昌宁县	34	678100	0875
昭通市辖区	77	657000	0870
鲁甸县	40	657100	0870
巧家县	54	654600	0870
盐津县	38	657500	0870
大关县	26	657400	0870
永善县	42	657300	0870
镇雄县	132	657200	0870
彝良县	55	657600	0870
威信县	39	657900	0870
水富县	10	657800	0870

地名	人口 (万)	邮编	区号
丽江市辖区	15	674100	0888
永胜县	39	674200	0888
华坪县	15	674800	0888
玉龙纳西族自治县	21	674100	0888
宁蒗彝族自治县	24	674300	0888
思茅区	21	665000	0879
宁洱哈尼族彝族自治县	19	665100	0879
景东彝族自治县	36	654800	0879
景谷傣族彝族自治县	35	676200	0879
澜沧拉祜族自治县	30	666400	0879
耿马傣族佤族自治县	21	666500	0879
江城哈尼族彝族自治县	10	665900	0879
孟连傣族拉祜族佤族自治县	12	665800	0879
沧源佤族自治县	48	665600	0879
临沧市辖区	28	677000	0883
凤庆县	43	675900	0883
云县	41	675800	0883
永德县	33	677600	0883
镇康县	16	677704	0883
耿马傣族佤族自治县	16	677300	0883
沧源佤族自治县	26	677500	0883
澜沧拉祜族自治县	16	677400	0883
普洱市辖区	35	678400	0692
瑞丽市	12	678600	0692
梁河县	16	679200	0692
盈江县	27	679300	0692

地名	人口 (万)	邮编	区号
陇川县	17	678700	0692
泸水县	16	673200	0886
福贡县	9	673400	0886
贡山独龙族怒族自治县	3	673500	0886
兰坪白族普米族自治县	20	671400	0886
香格里拉县	13	674400	0887
德钦县	6	674500	0887
维西傈僳族自治县	15	674600	0887
大理市	60	671000	0872
祥云县	46	672100	0872
宾川县	33	671600	0872
弥渡县	32	675600	0872
永平县	18	672600	0872
云龙县	20	672700	0872
洱源县	27	671200	0872
剑川县	17	671300	0872
鹤庆县	27	671500	0872
漾濞彝族自治县	10	672500	0872
南涧彝族自治县	22	675700	0872
巍山彝族回族自治县	30	672400	0872
楚雄市	49	675000	0878
双柏县	15	675100	0878
牟定县	20	675500	0878
南华县	23	675200	0878
姚安县	21	675300	0878
大姚县	28	675400	0878
永仁县	10	651400	0878

地名	人口 (万)	邮编	区号
元谋县	21	651300	0878
武定县	27	651600	0878
禄丰县	42	651200	0878
蒙自县	33	661100	0873
个旧市	39	661000	0873
开远市	26	661600	0873
绿春县	21	662500	0873
建水县	50	654300	0873
石屏县	29	662200	0873
弥勒县	50	652300	0873
泸西县	38	652400	0873
元阳县	38	662400	0873
红河县	27	654400	0873
金平苗族瑶族傣族自治县	32	661500	0873
河口瑶族自治县	8	661300	0873
屏边苗族自治县	15	661200	0873
文山县	44	663000	0876
砚山县	45	663100	0876
西畴县	25	663500	0876
麻栗坡县	28	663600	0876
马关县	36	663700	0876
丘北县	46	663200	0876
广南县	76	663300	0876
富宁县	40	663400	0876
景洪市	38	666100	0691
勐海县	30	666200	0691
勐腊县	20	666300	0691



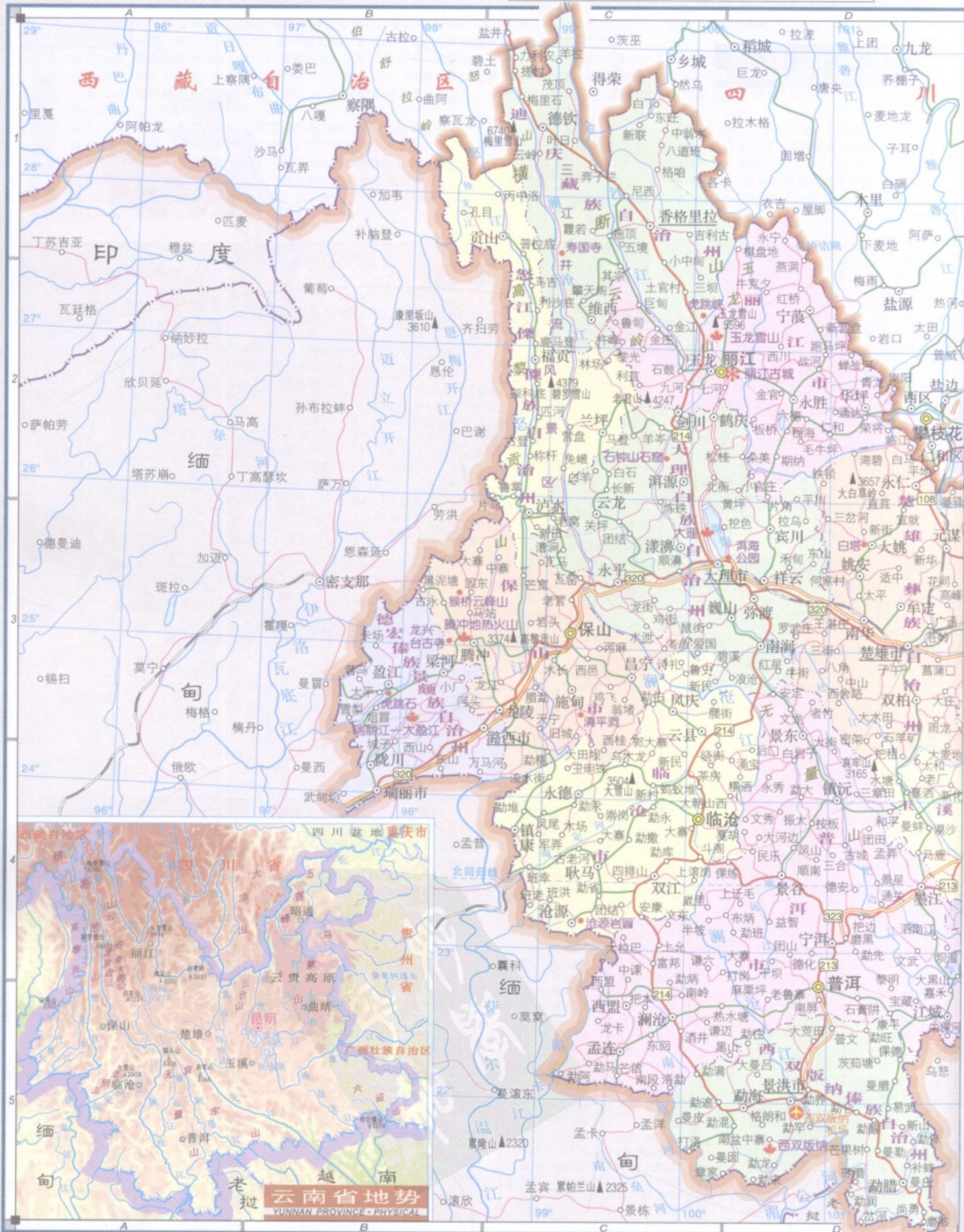
云南省

YUNNAN PROVINCE

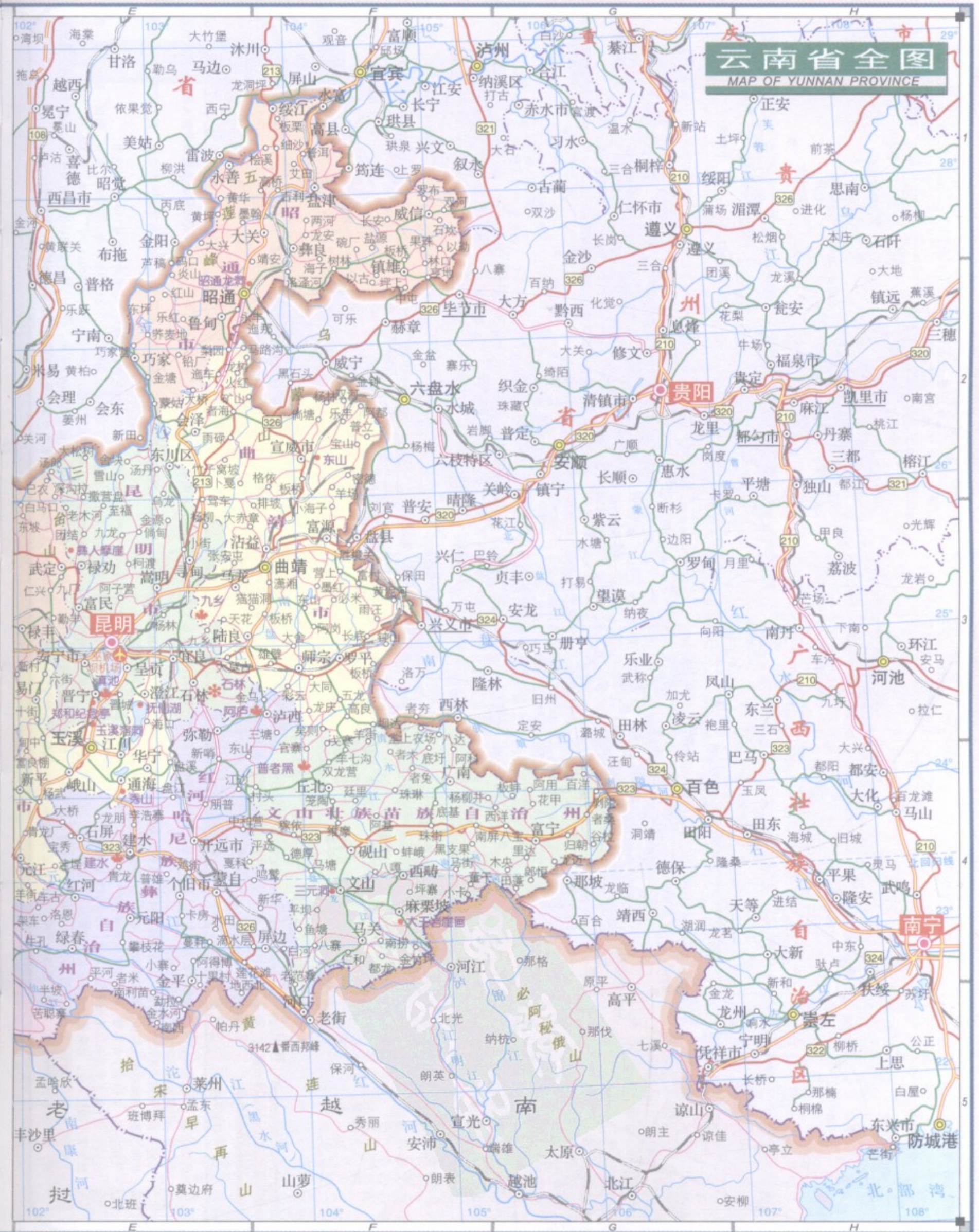


名胜

腾冲地热火山	B3
瑞丽江-大盈江	B3
九乡	E3
建水	E4
普者黑	F4
阿庐	F3
丽江玉龙雪山	C2
丽江古城 (世界文化遗产)	D2



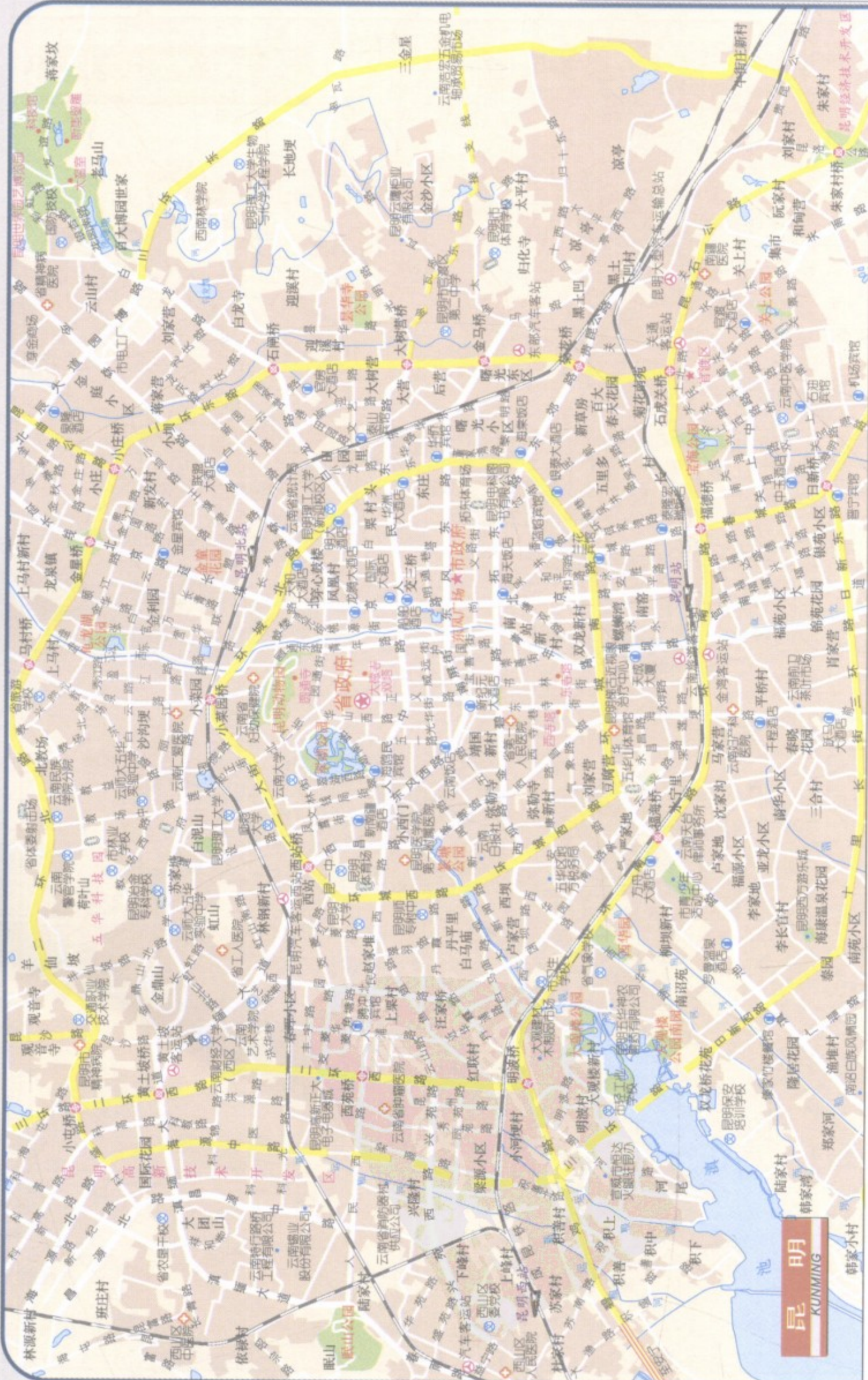
全省总面积 39万多平方千米 排全国第7位
全省总人口 4270万 排全国第13位
全省最高峰 梅里雪山 (海拔6740米)
全省最低点 河口县 (海拔76.4米)
中国最大的石林群 路南石林 (总面积达3万公顷)
中国温泉最集中的地区 腾冲热海



高度表 100 200 500 1000 1500 2000 3000 4000 6000 (米)



四时” (白族、彝族) 农历六月二十四/石林 楚雄、大理
水书” (彝族、德昂族) 4月11~15日/西双版纳、普洱等地
祭火节” (纳西族) 农历二月初八/宝山古石城
祭火节” (阿昌族) 农历九月中旬/景东、景谷、澜沧、孟定
泼水节” (傣族) 农历四月初九、十
目瑙纵歌节” (景颇族) 农历正月十五/瑞丽
拉木鼓节” (佤族) 佤历“格瑞月”/12月/景东、景谷、澜沧、孟定



历史沿革 云南省在170万年前就有古人类生息，战国时这里为滇族部落活动，故简称滇。秦开五尺道，在云南设郡，云南之名，始于西汉。东汉设永昌等郡，唐、五代时分别为南诏国和大理国，元代设云南行省，明置云南布政使司，清设云南省。

地理环境 云南是高原山区省份，山地高原占94%。地势北高南低。地形以元江谷地和云岭山脉南段宽谷为界，分为东、西两大部分。东为云贵高原，有低山和丘陵，发育着岩溶地貌。西为横断山区，山谷相间，该省最高峰梅里雪山，海拔6740米。金沙江、元江、澜沧江、怒江、红河等为主要河流。

气候特点 云南属于亚热带、热带高原型湿润季风气候区，冬季干旱，夏季湿热多雨，年温差小，日温差大。冬无严寒，夏无酷暑。年平均气温13~20℃，年平均降水量750~1750毫米。

经济发展 近年来云南经济持续稳步发展，产业结构调整取得进展，烟草、生物、矿产、旅游、农业、工业、服务业等成为支柱产业。全省国内生产总值4006.72亿元，排全国第23位，三种产业比例分别为18.7%、42.8%、38.5%。

交通概况 云南交通已形成以昆明为中心，铁路、公路、水路、航空、管道等多种运输方式并举的综合运输网络。内河航运里程1549千米。民航以昆明为中心，可通往全国60多个大中城市，国际航班可通往曼谷、仰光、汉城、新加坡、万象等。

云南省概况

西藏自治区简称藏。位于我国西南边陲，青
邻新疆，东北连接青海，东面与四川相连，东南与
和西部与缅甸、印度、不丹、尼泊尔接壤，地跨
99° 06'，北纬26° 44' ~36° 32'。有藏、汉、
巴、怒、独龙等民族。辖1地级市、6地区，有1县级市、71县、1市
辖区，首府拉萨市。



西藏自治区政区

XIZANG AUTONOMOUS REGION • POLITICAL



地名	人口 (万)	邮编	区号
拉萨市辖区	17	850012	0891
林周县	6	851600	0891
当雄县	4	851500	0891
尼木县	3	851300	0891
曲水县	3	850600	0891
堆龙德庆县	4	851400	0891
达孜县	3	850100	0891
墨竹工卡县	4	850200	0891
那曲县	9	852000	0896
嘉黎县	3	852400	0896
比如县	5	852300	0896
聂荣县	3	853500	0896
安多县	4	853400	0896
申扎县	2	853100	0896
索县	4	852200	0896
班戈县	4	852500	0896
巴青县	4	852100	0896
尼玛县	4	853200	0896
昌都县	9	854000	0895
江达县	7	854100	0895
贡觉县	4	854200	0895
类乌齐县	4	855600	0895
丁青县	6	855700	0895
察雅县	5	854300	0895
八宿县	4	854600	0895

地名	人口 (万)	邮编	区号
左贡县	4	854400	0895
芒康县	8	854500	0895
洛隆县	4	855400	0895
边坝县	3	855500	0895
林芝县	4	860100	0894
工布江达县	3	860200	0894
米林县	2	860500	0894
墨脱县	1	860700	0894
波密县	3	860300	0894
察隅县	3	860600	0894
朗县	1	860400	0894
乃东县	6	856100	0893
扎囊县	4	850800	0893
贡嘎县	5	850700	0893
桑日县	2	856200	0893
琼结县	2	856800	0893
曲松县	2	856300	0893
措美县	1	856900	0893
洛扎县	2	851200	0893
加查县	2	856400	0893
隆子县	3	856600	0893
错那县	1	856700	0893
浪卡子县	3	851100	0893

地名	人口 (万)	邮编	区号
日喀则市	10	857000	0892
南木林县	8	857100	0892
江孜县	6	857400	0892
定日县	5	858200	0892
萨迦县	5	857800	0892
拉孜县	5	858100	0892
昂仁县	5	858500	0892
谢通门县	4	858900	0892
白朗县	4	857300	0892
仁布县	3	857200	0892
康马县	2	857500	0892
定结县	2	857900	0892
仲巴县	2	858800	0892
亚东县	1	857600	0892
吉隆县	1	858700	0892
聂拉木县	1	858300	0892
萨嘎县	1	858600	0892
岗巴县	1	857700	0892
噶尔县	1	859001	0897
普兰县	1	859500	0897
札达县	1	859600	0897
日土县	1	859700	0897
革吉县	1	859100	0897
改则县	2	859200	0897
措勤县	1	859300	0897

西藏自治区概况

历史沿革 西藏古为羌、戎地。唐、宋时为吐蕃地。元为宣政院所辖乌思藏、纳里、速古鲁孙等三路宣慰使司地。明代设乌思藏、朵甘2都郡指挥使司。清代分为卫、藏、喀木、阿里四部，因属中国西境而称西藏。1965年设西藏自治区。

地理环境 西藏是世界上海拔最高的高原—青藏高原的主体部分，平均海拔4000米以上，有“世界屋脊”和“地球第三极”之称。境内多高山，喜马拉雅山主峰珠穆朗玛峰海拔8844.43米，为世界最高峰。境内绵亘着众多巨大的山脉，奔流着无数湍急的河流，高原湖泊星罗棋布，地势由西北向东南倾斜，地形复杂多样。可分成四大片：藏东三江峡谷、羌塘高原、藏南谷地、喜马拉雅山地。主要河流有雅鲁藏布江、怒江、金沙江、澜沧江等。

气候特点 西藏高原具有明显的季风气候性质。夏季高原内部温凉少雨，东南温暖多雨。最热月平均气温10~15℃，降水量在300~600毫米。冬季高原寒冷干燥，最冷月平均气温低于0℃。西藏阳光充足，年平均日照时数1500~3400小时，无霜期120~140天。

经济发展 西藏自治区国民经济持续、快速、健康发展，各项社会事业全面进步，城乡人民收入水平和生活质量得到改善，旅游业、藏医药业、高原特色生物产业和绿色食（饮）品业、农畜产品加工业、民族手工业、矿业等是其支柱产业。西藏工业基础较为薄弱，农业以畜牧业为主。全区国内生产总值291.01亿元，排全国第31位，三种产业比重为17.5%、27.5%、55.0%。

交通概况 由于受地理条件限制，过去西藏自治区的交通主要以公路为主，目前青藏铁路业已建成，铁路通车里程550千米。西藏形成了以拉萨为中心的公路网络，有川藏、青藏、新藏、滇藏、中尼等进出西藏的干线，公路通车里程约44813千米。拉萨已开通至北京、成都、上海、广州、重庆等地的国内航线和至尼泊尔首都加德满都的国际航线。



西藏自治区

XIZANG AUTONOMOUS REGION



罪凡论坛

BBS.CRSKY.COM

名胜

萨迦寺F4
扎什伦布寺E4
班公湖E4
萨迦寺D4
扎什伦布寺D4
班公湖A2

民俗节庆

藏历年(洛赛节)	藏历正月初一
祈愿大法会(传大召)	藏历正月初三、初四至十五
燃灯节(酥油花灯节)	藏历十月二十五日
驱鬼节	藏历十二月二十九日
萨嘎达瓦节	藏历四月十五日
雪顿节(藏戏节)	藏历七月一日



西藏自治区地势

XIZANG AUTONOMOUS REGION - PHYSICAL

全自治区总面积 123多万平方千米 排全国第2位
全自治区总人口 268万 排全国第33位
世界最高峰 珠穆朗玛峰 (海拔8844.43米)
世界最大的高原 青藏高原
世界上海拔最高的咸水湖 青蛙湖 (湖面海拔5644米)
世界上最长、最深的峡谷 雅鲁藏布大峡谷
世界上海拔最高的城市 拉萨市



高度表 0 200 500 1000 2000 3000 4000 5000 6000 (米)



陕西省

SHAANXI PROVINCE



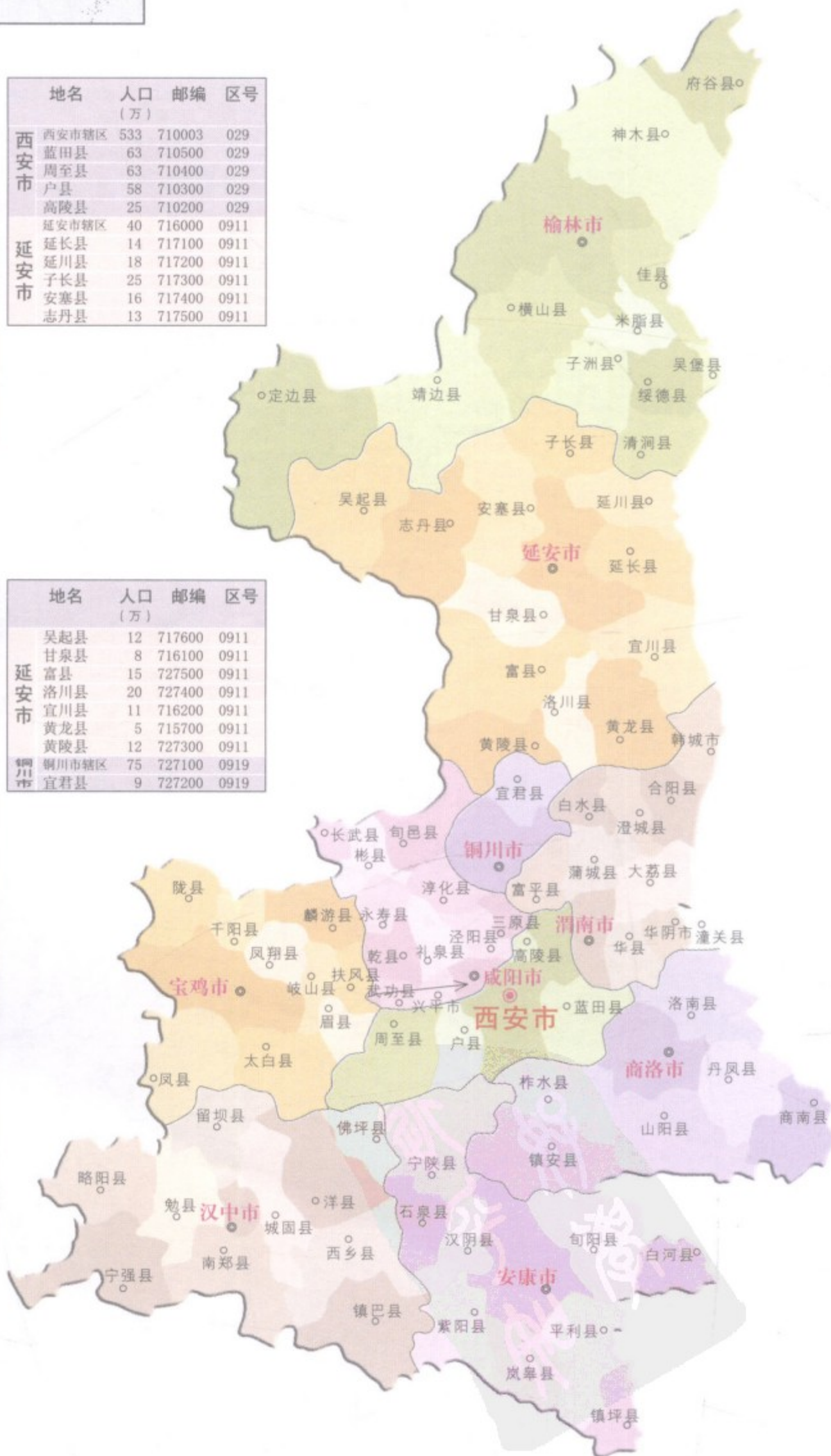
简称陕或秦。地处中国腹地，东隔黄河与山西为邻，西、东南及南边与河南、湖北、重庆、四川相接，北部、蒙古、宁夏毗连，地跨东经105° 29' ~111° 15'，北纬31° 42' ~39° 35'。居住着汉、回、满、蒙古等民族。辖10地级市，有3县级市、80县、24市辖区，省会西安市。

陕西省政区

SHAANXI PROVINCE • POLITICAL

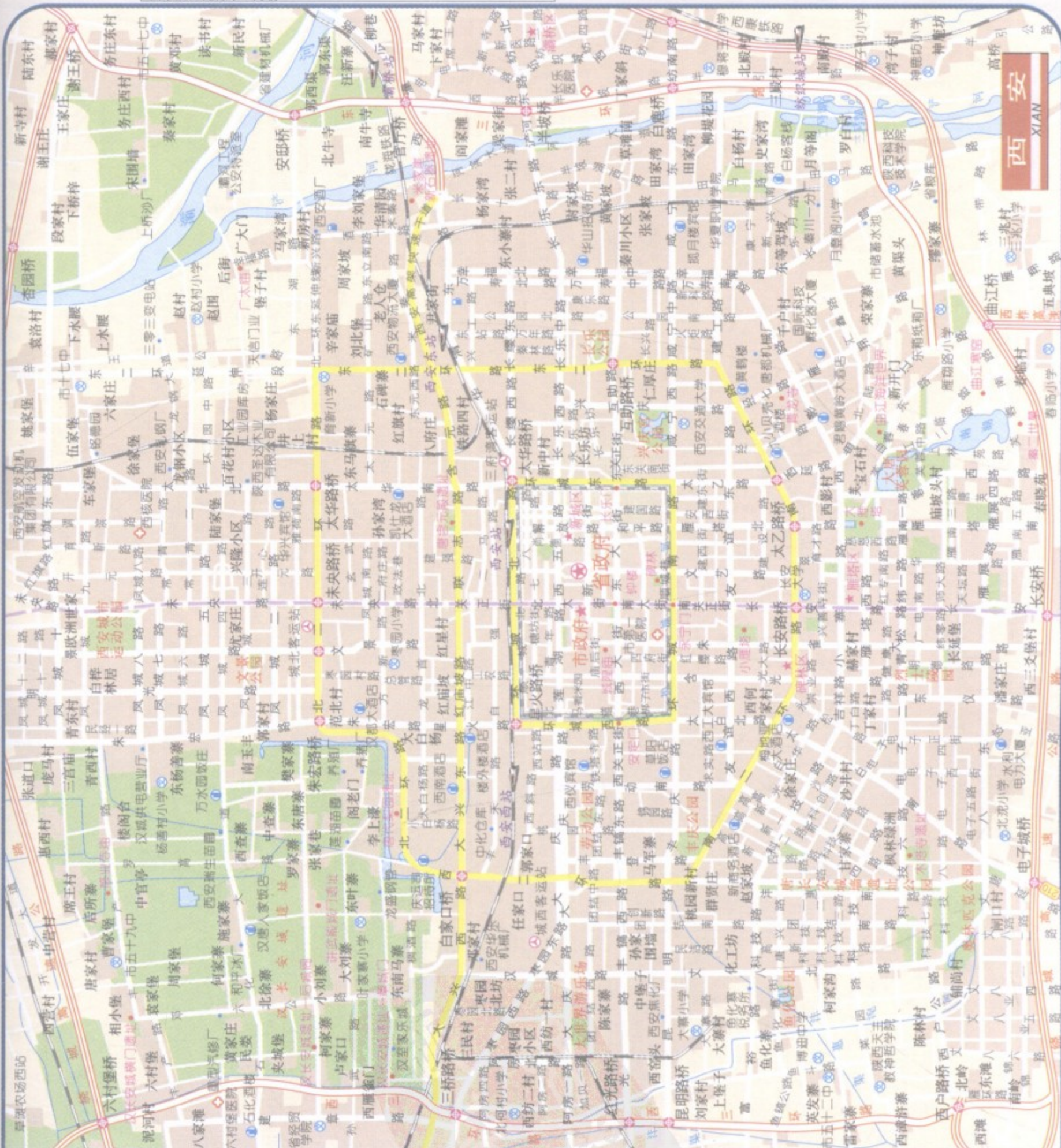
地名	人口 (万)	邮编	区号
西安市	西安市辖区	533 710003	029
	蓝田县	63 710500	029
	周至县	63 710400	029
	户县	58 710300	029
延安市	高陵县	25 710200	029
	延安市辖区	40 716000	0911
	延长县	14 717100	0911
	延川县	18 717200	0911
	子长县	25 717300	0911
	安塞县	16 717400	0911
	志丹县	13 717500	0911

地名	人口 (万)	邮编	区号
延安市	吴起县	12 717600	0911
	甘泉县	8 716100	0911
	富县	15 727500	0911
	洛川县	20 727400	0911
	宜川县	11 716200	0911
	黄龙县	5 715700	0911
铜川市	黄陵县	12 727300	0911
	铜川市辖区	75 727100	0919
	宜君县	9 727200	0919



地名	人口 (万)	邮编	区号
渭南市	渭南市辖区	92 714000	0913
	华阴市	26 714200	0913
	韩城市	39 715400	0913
	华县	34 714100	0913
	潼关县	16 714300	0913
	大荔县	70 715100	0913
	蒲城县	75 715500	0913
	澄城县	39 715200	0913
	白水县	28 715600	0913
	合阳县	44 715300	0913
咸阳市	富平县	76 711700	0913
	咸阳市辖区	101 712000	0910
	兴平市	57 713100	0910
	三原县	40 713800	0910
	泾阳县	50 713700	0910
	乾县	56 713300	0910
	礼泉县	46 713200	0910
	永寿县	20 713400	0910
	彬县	33 713500	0910
	长武县	17 713600	0910
宝鸡市	旬邑县	27 711300	0910
	淳化县	20 711200	0910
	武功县	42 712200	0910
	宝鸡市辖区	136 721000	0917
	凤翔县	51 721400	0917
	岐山县	46 722400	0917
	扶风县	46 722200	0917
	眉县	30 722300	0917
	陇县	25 721200	0917
	千阳县	13 721100	0917
汉中市	麟游县	9 721500	0917
	凤县	10 721700	0917
	太白县	5 721600	0917
	汉中市辖区	53 723000	0916
	南郑县	55 723100	0916
	城固县	52 723200	0916
	洋县	44 723300	0916
	西乡县	40 723500	0916
	勉县	42 724200	0916
	宁强县	34 724400	0916
榆林市	略阳县	20 724300	0916
	镇巴县	28 723600	0916
	留坝县	4 724100	0916
	佛坪县	3 723400	0916
	榆林市辖区	46 719000	0912
	神木县	38 719300	0912
	府谷县	21 719400	0912
	横山县	33 719100	0912
	靖边县	29 718500	0912
	定边县	32 718600	0912
安康市	绥德县	35 718000	0912
	米脂县	21 718100	0912
	佳县	25 719200	0912
	吴堡县	8 718200	0912
	清涧县	21 718300	0912
	子洲县	30 718400	0912
	安康市辖区	95 725000	0915
	汉阴县	29 725100	0915
	石泉县	18 725200	0915
	宁陕县	7 711600	0915
商洛市	紫阳县	34 725300	0915
	岚皋县	17 725400	0915
	平利县	23 725500	0915
	镇坪县	6 725600	0915
	旬阳县	45 725700	0915
	白河县	21 725800	0915
	商洛市辖区	55 726000	0914
商洛市	洛南县	45 726100	0914
	丹凤县	30 726200	0914
	商南县	23 726300	0914
	山阳县	44 726400	0914
	镇安县	28 711500	0914
	柞水县	15 711400	0914

西安国际马拉松赛 9月
 西安国际文化艺术节 9月
 西安国际啤酒节 农历元月初八至二月二十五日
 西安国际美食节 农历三月初五至十五、四月初一
 西安国际旅游节 4月份扶风县法门寺
 西安国际文化节 5月份
 西安国际龙舟赛 6月份



陕西省概况

历史沿革 陕西简称陕，今河南陕县西南。周初周、召二公分陕而治，陕西以西称陕西而简称陕。春秋战国时期，陕西先后有13个朝代在此建都，历时1100多年。战国分属魏、楚、秦，秦设汉上郡、汉中郡，元设陕西行省，明清置陕西布政使司，清设陕西省。

地理环境 陕西处在我国第二地貌阶梯上，地貌变化多样，地势南北高，中间低，自西向东倾斜，可分三大区域：陕北高原、渭河平原、秦巴山地。北部为陕北高原，中部渭河平原也称关中盆地，南部为秦巴山地，秦岭太白山海拔3767米，为省内最高峰。主要河流有黄河、汉水、渭河等。

气候特点 陕西属大陆性季风气候区，春暖多风，气温回升快而不稳，降水少。陕北多大风，夏季炎热多雨，秋季凉爽干燥，气温下降快，冬季寒冷干燥，气温低。陕西气温由南向北降低，年平均气温7~16℃，年降水量400~900毫米，南多北少。

经济发展 陕西是一个欠发达的内陆省份，但国民经济保持较快增长，支柱产业有电子、机械、医药、化工、能源、食品、旅游业等。工业以西安、宝鸡、咸阳、铜川为中心，机械、电子、煤炭、纺织在全国占有重要地位。农业以粮食生产为主，是著名的小麦、棉花产区。国内生产总值4523.74亿元，排全国第20位，三种产业比重分别为10.8%、53.9%、35.3%。

交通概况 陕西交通以铁路为骨干，航空、公路并举。铁路有陇海、宝成、西太、西康等干线，西安火车站是西北最大的铁路交通枢纽，铁路营运里程3184.9千米。公路以西安为中心，向东西南北呈“米”字型辐射，公路通车里程113303千米，高速公路1646千米。西安咸阳机场是西北最大的空中交通枢纽，开通国内航线119条，与日本、韩国、外可达日本、韩国。



陕西省

SHAANXI PROVINCE



罪凡论坛
BBS.CRSKY.COM

名胜

骊山	F4
天台山	F4
黄帝陵	F4
秦始皇陵及兵马俑坑 (世界文化遗产)	F4



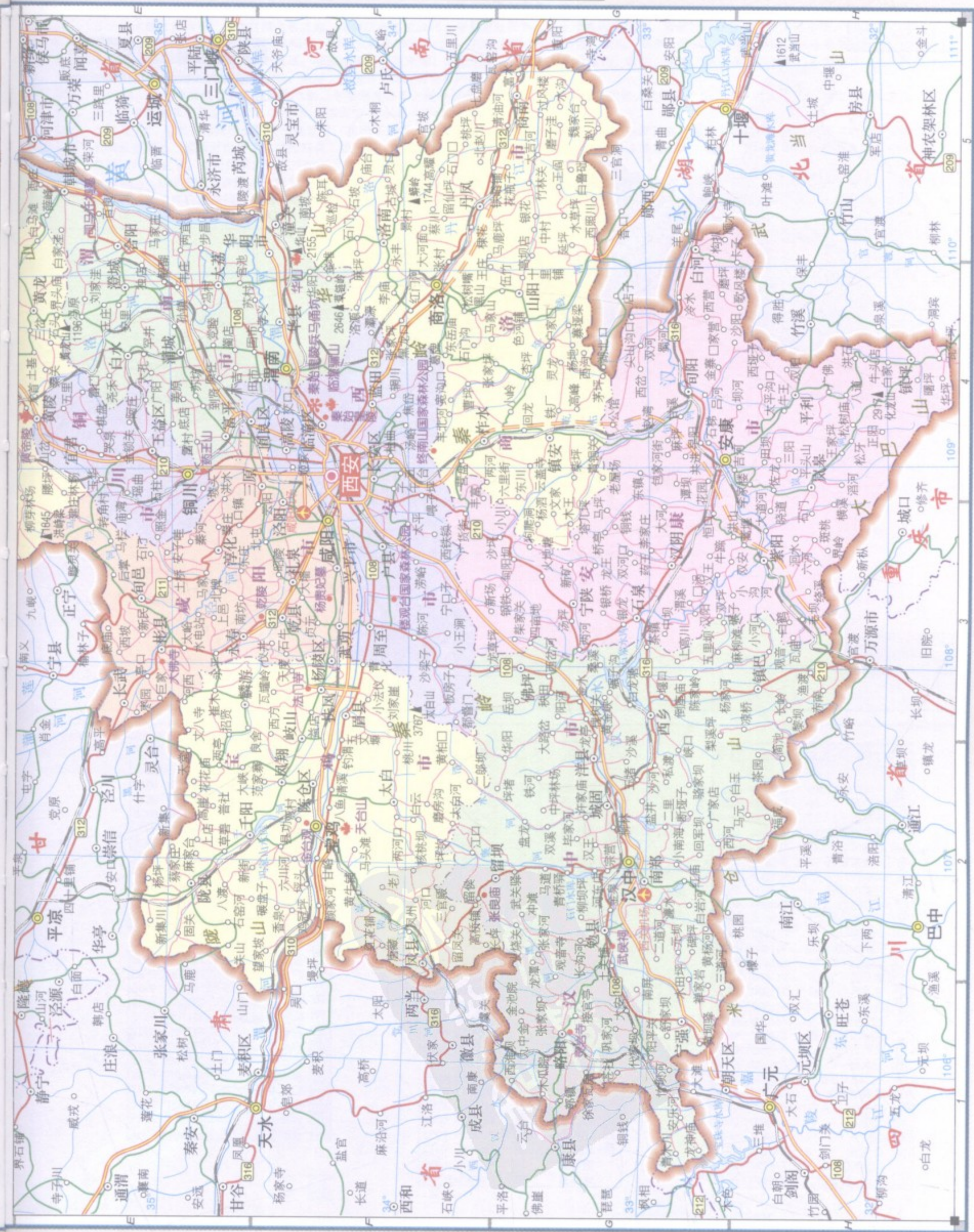
全省总面积 21万多平方千米 排全国第11位
全省总人口 3704万 排全国第17位
全省最高峰 太白山 (海拔3767米)
黄河最大的支流 渭河 (全长787千米)
中国五岳之西岳 华山
中国现存最古老的园林 华清池

中国
世界
地理
环境



罪凡论坛
BBS.CRSKY.COM

世界上最早发现和使用石油的地方 陕西彬



高度表

0 200 500 1000 1500 2000 3000 4000(米)



甘肃省

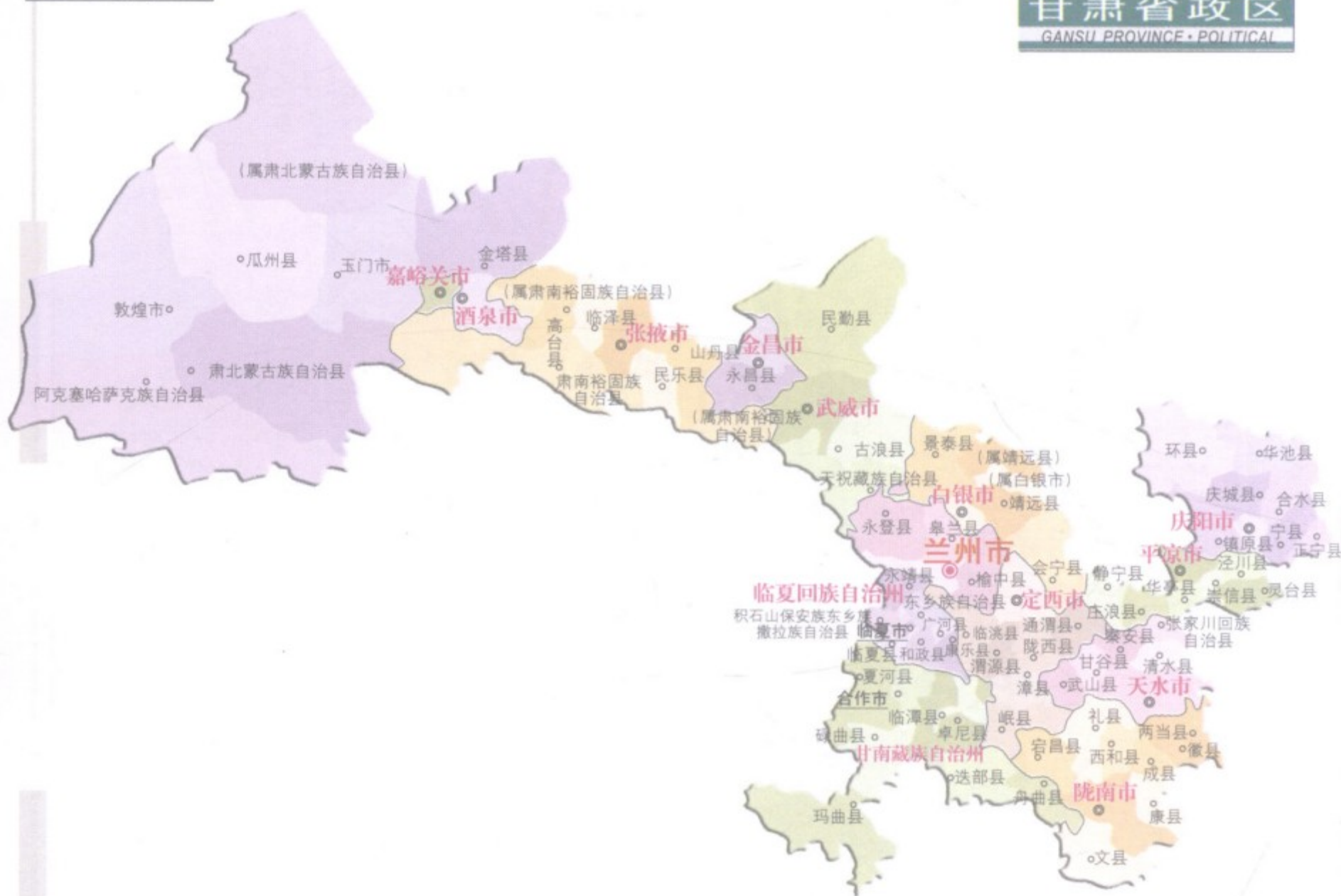
GANSU PROVINCE



称甘或陇。地处中国西北，黄河上游，东接陕西，南邻西倚新疆，北接内蒙古、宁夏，地跨北纬32° 36' ~ 东经92° 10' ~ 108° 43'。有汉、回、藏、东乡、裕固、保安、蒙古、哈萨克、土、撒拉等民族。辖12地级市、2自治州，有4县级市、58县、7自治县、17市辖区，省会兰州市。

甘肃省政区

GANSU PROVINCE · POLITICAL



地名	人口 (万)	邮编	区号
兰州市	203	730030	0931
永登县	50	730300	0931
皋兰县	17	730200	0931
榆中县	42	730100	0931
嘉峪关市	17	735100	0937
金昌市	19	737100	0935
永昌县	25	737200	0935
白银市	48	730900	0943
靖远县	47	730600	0943
会宁县	57	730700	0943
景泰县	23	730400	0943
天水市	123	741000	0938
清水县	31	741400	0938
秦安县	61	741600	0938
甘谷县	61	741200	0938
武山县	44	741300	0938
张家川回族自治县	33	741500	0938
武威市	99	733000	0935
民勤县	28	733300	0935
古浪县	39	733100	0935
天祝藏族自治县	21	733200	0935
酒泉市	35	735000	0937
玉门市	17	735200	0937
敦煌市	14	736200	0937
金塔县	14	735300	0937
瓜州县	9	736100	0937
肃北蒙古族自治县	1	736300	0937
阿克塞哈萨克族自治县	1	736400	0937

地名	人口 (万)	邮编	区号
张掖市	50	734000	0936
民乐县	24	734500	0936
临泽县	15	734200	0936
高台县	16	734300	0936
山丹县	19	734100	0936
肃南裕固族自治县	4	734400	0936
庆阳市	33	745000	0934
庆城县	31	745100	0934
环县	33	745700	0934
华池县	13	745600	0934
合水县	17	745400	0934
正宁县	23	745300	0934
宁县	52	745200	0934
镇原县	50	744500	0934
平凉市	46	744000	0933
泾川县	34	744300	0933
灵台县	22	744400	0933
崇信县	9	744200	0933
华亭县	17	744100	0933
庄浪县	42	744600	0933
静宁县	47	743400	0933
定西市	46	743000	0932
通渭县	44	743300	0932
临洮县	53	730500	0932
漳县	19	748300	0932
岷县	45	748400	0932
渭源县	34	748200	0932
陇西县	50	748100	0932

地名	人口 (万)	邮编	区号
陇南市	54	746000	0939
成县	25	742500	0939
宕昌县	29	748500	0939
康县	20	746500	0939
文县	24	746400	0939
西和县	39	742100	0939
礼县	51	742200	0939
两当县	5	742400	0939
徽县	21	742300	0939
临夏市	21	731100	0930
临夏县	38	731800	0930
康乐县	24	731500	0930
永靖县	20	731600	0930
广河县	21	731300	0930
和政县	19	731200	0930
东乡族自治县	28	731400	0930
积石山保安族东乡族撒拉族自治县	23	731700	0930
合作市	9	747000	0941
临潭县	15	747500	0941
卓尼县	10	747600	0941
舟曲县	14	746300	0941
迭部县	6	747400	0941
玛曲县	4	747300	0941
碌曲县	3	747200	0941
夏河县	8	747100	0941



甘肃省概况

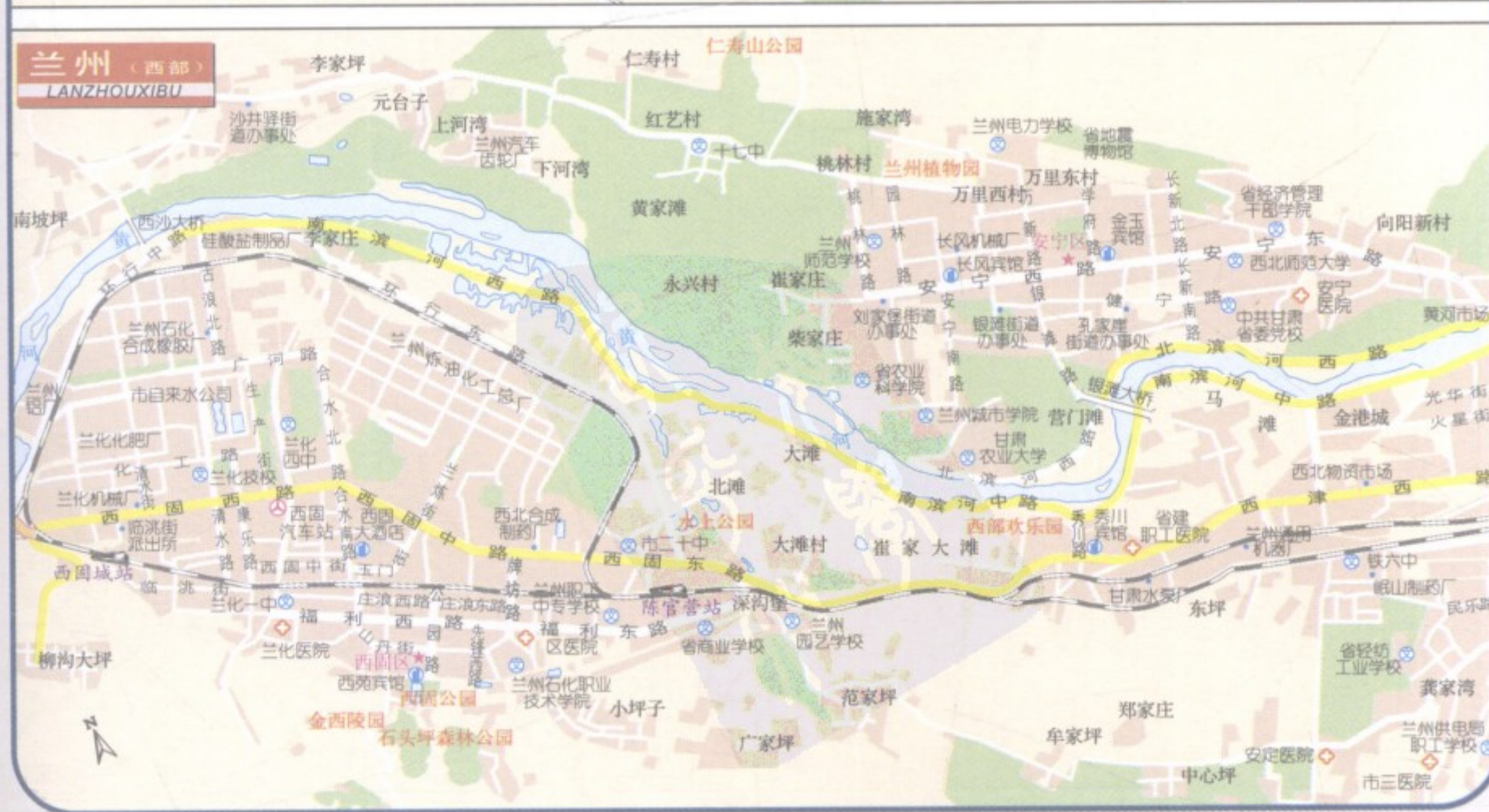
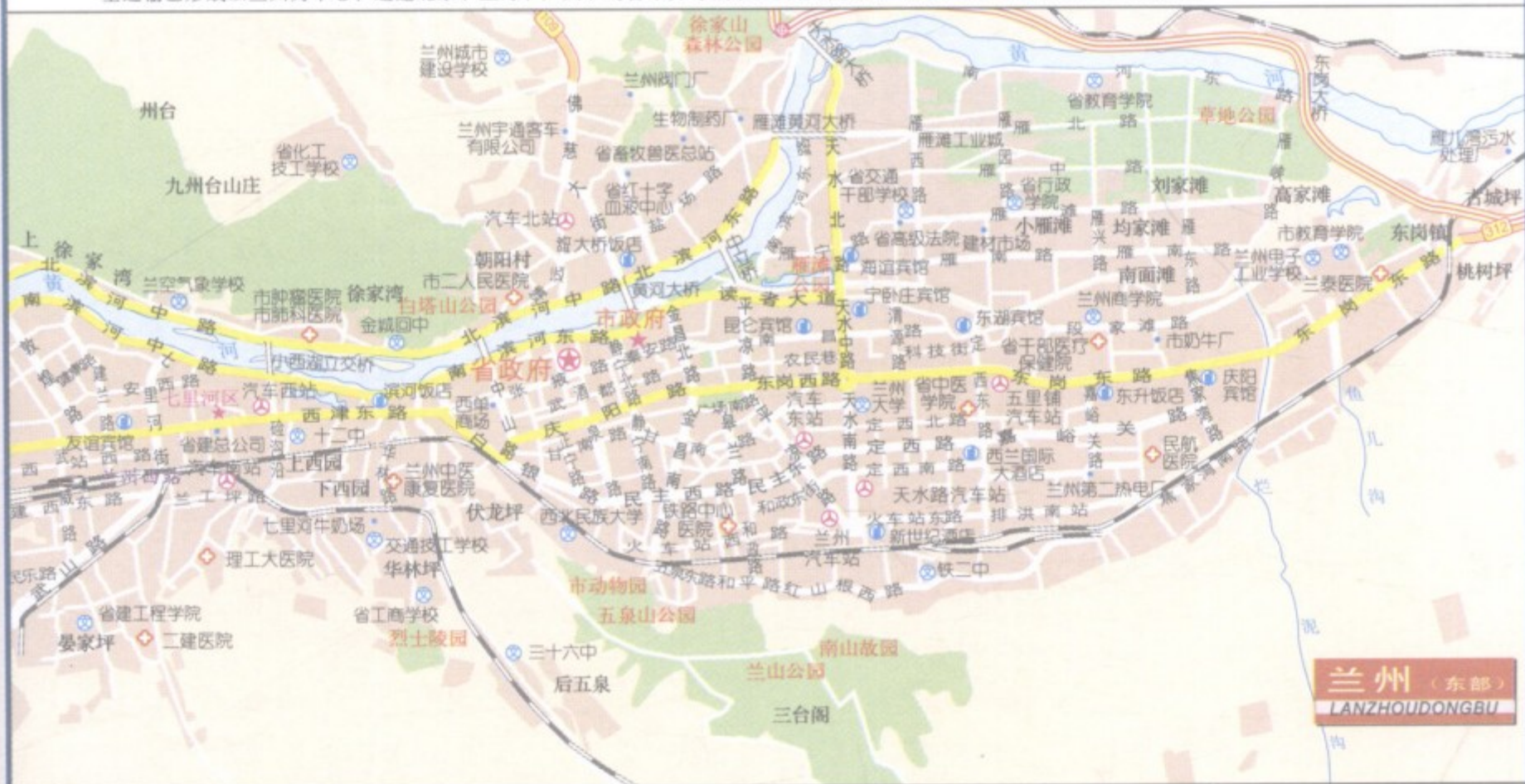
历史沿革 甘肃春秋战国分属羌、月氏、乌孙。秦置陇西、北地郡，西部属月氏。汉为凉州地。唐设甘、肃、沙、兰、凉等州，甘肃即甘州、肃州二地首字。元置甘肃行省，此为甘肃之名之始。明属陕西布政使司。清复置甘肃省。因大部在陇山以西，唐曾设置陇右道，故又简称陇。

地理环境 甘肃地势自西南向东北倾斜，海拔大多在1000米以上，四周为群山峻岭环抱。山地、高原、平川、河谷、沙漠、戈壁等交错分布，构成六大地形区域：陇南山地、陇中黄土高原、祁连山地、河西走廊、北山山地、甘南高原。六盘山、岷山、秦岭、阿尔金山、祁连山等为主要山脉，阿尔金山主峰海拔5798米，为最高峰。黄河、黑河、疏勒河、渭河为主要河流。

气候特点 甘肃属温带大陆性季风气候。冬季寒冷漫长，夏季短促，气温高。春夏无明显交替，秋季降温快。年平均气温在4~14℃，日照充足，日温差大。年平均降水量差异很大，从东南向西北50~860毫米不等。

经济发展 甘肃省国民经济持续快速发展，实现了速度、质量和效益的同步提高。工业生产稳步发展，形成了以能源、有色金属、电力、石油化工、石油机械制造、建筑材料为主体的综合工业体系。农业以粮食生产为主，农林牧综合发展，主要有小麦、玉米、糜子、棉花等作物。全省国内生产总值2276.70亿元，排全国第27位，三种产业结构分别为14.7%、45.8%、39.5%。

交通概况 甘肃交通以铁路、公路为主。兰州是全国地理中心，兰新、包兰、陇海、兰青等铁路干线在此交会，铁路营运里程2435.4多千米，欧亚大陆桥把包括甘肃在内的中国辽阔的内陆地带变成了国际通道。甘肃公路纵横交错，交通运输四通八达，公路通车里程95642千米，高速公路1060千米。航空运输已形成以兰州为中心，通达北京、上海、广州、乌鲁木齐等城市以及省内敦煌、酒泉、天水、庆阳的20多条航线。






地理集锦
全省总面积 43万多平方千米 排全国第8位
全省总人口 2600万 排全国第22位
全省最高峰 阿尔金山 (海拔5798米)
全省最窄处 山丹县 (南北宽仅24千米)
中国第四大沙漠 腾格里沙漠
中国四大响沙地之一 敦煌鸣沙山

中国
中国
中国



万公顷, 占土地总面积的31.68%
刘家峡水电站





青海省

QINGHAI PROVINCE



称青。位于中国西部腹地，青藏高原东北部，东南邻四
肃，西南与西藏接壤，西北与新疆毗连。地跨东经89°
14'，北纬31° 39' ~39° 15' 之间。有汉、藏、回、
古、哈萨克等民族。辖1地级市、1地区、6自治州，有
2县级市、30县、7自治县、4市辖区，省会西宁市。

青海省政区

QINGHAI PROVINCE • POLITICAL



地名	人口 (万)	邮编	区号
西宁市			
西宁市辖区	81	810000	0971
大通回族土族自治县	43	810100	0971
湟源县	13	812100	0971
湟中县	47	811600	0971
平安县	11	810600	0972
乐都县	28	810700	0972
海东地区			
民和回族土族自治县	38	810800	0972
互助土族自治县	38	810500	0972
化隆回族自治县	24	810900	0972
循化撒拉族自治县	12	811100	0972
海晏县	3	812200	0970
祁连县	5	810400	0970
刚察县	4	812300	0970
门源回族自治县	15	810300	0970
海南藏族自治州			
共和县	12	813000	0974
同德县	5	813200	0974
贵德县	10	811700	0974
兴海县	6	813300	0974
贵南县	7	813100	0974

地名	人口 (万)	邮编	区号
黄南藏族自治州			
同仁县	8	811300	0973
尖扎县	5	811200	0973
泽库县	6	811400	0973
河南蒙古族自治县	3	811500	0973
果洛藏族自治州			
玛沁县	4	814000	0975
班玛县	2	814300	0975
甘德县	2	814100	0975
达日县	2	814200	0975
久治县	2	824700	0975
玛多县	1	813500	0975
玉树藏族自治州			
玉树县	9	815000	0976
杂多县	5	815300	0976
称多县	4	815100	0976
治多县	3	815400	0976
囊谦县	7	815200	0976
曲麻莱县	3	815500	0976
德令哈市	6	817000	0977
格尔木市	11	816000	0977
西宁市	10	817100	0977
都兰县	7	816100	0977
天峻县	2	817200	0977

青海省概况


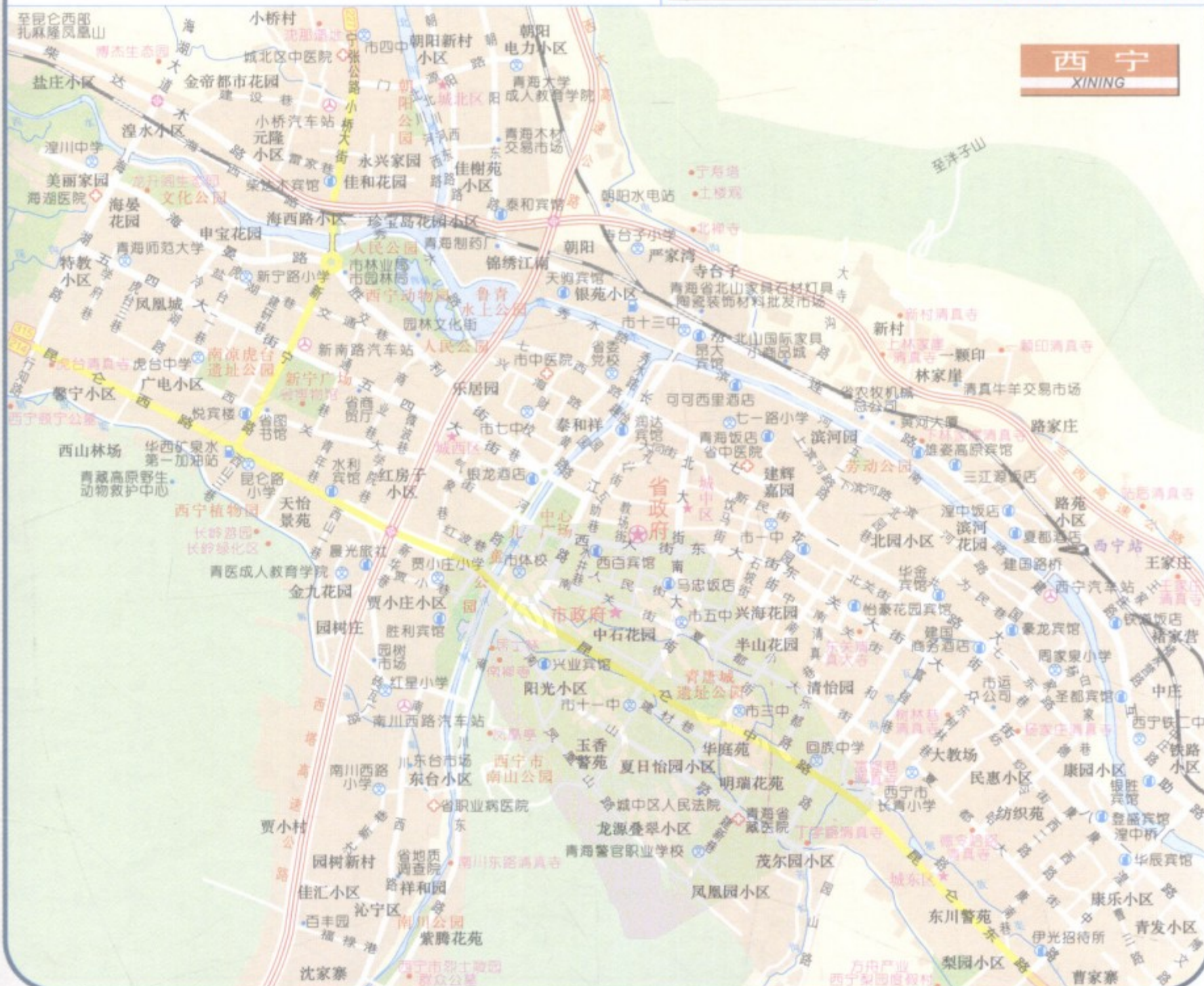
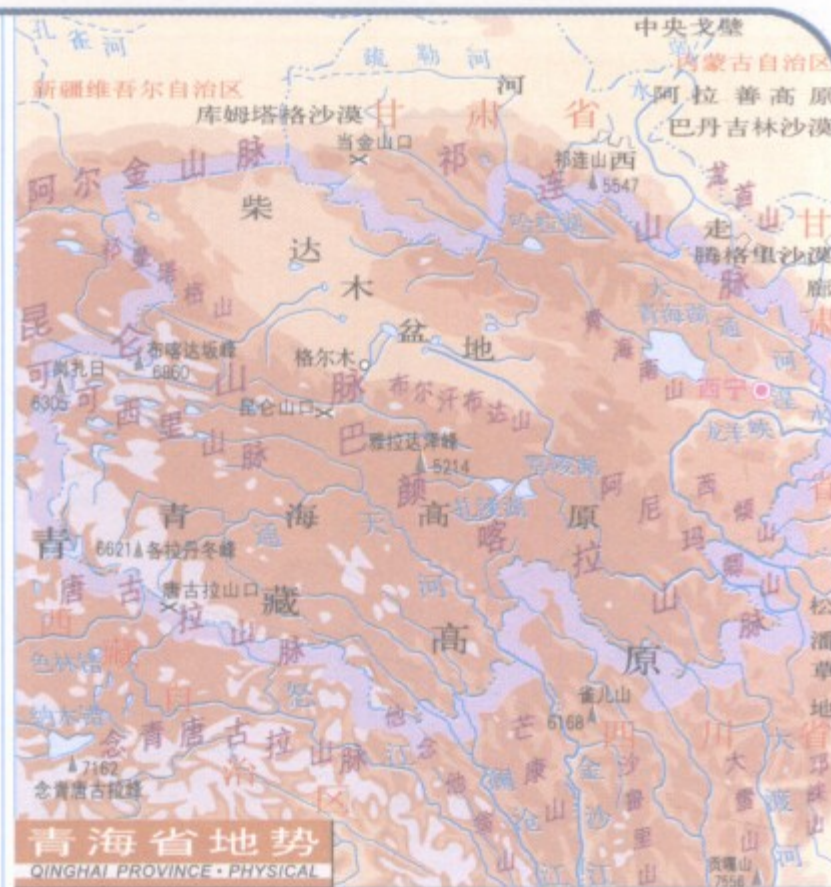
历史沿革 早在远古时代，青海就有人类活动，最早为氏、羌族群地。汉置金城、西海2郡，隋设西海、河源等郡，唐宋设州，元先属吐蕃等处宣慰使司管辖，后属甘肃行中书省。明为西卫，继设西宁兵备道，逐渐发展成土司制度。清由办事大臣统辖，东北部属甘肃省，1929年正式建立青海省。

地理环境 青海地势高峻，平均海拔达3000米以上，长江、黄河、澜沧江等发源于此，境内山川盆地众多。北部有祁连山和阿尔金山，中部是昆仑山和阿尼玛卿山，南部为唐古拉山和巴颜喀拉山，许多山峰耸立于雪线之上，最高为布喀达坂峰，海拔6860米。中间是著名的柴达木盆地和可可西里无人区，以及河湟谷地。

气候特点 青海属大陆性干旱、半干旱高原气候。气温日较差大，年较差小；降水地区差异大，东南较多，西部干燥多风。日照时数长，辐射强；年降水量只有50毫米，无霜期3~6个月，年平均气温-6~4℃。

经济发展 青海省深化改革，加快发展，国民经济保持了较快的增长，其支柱产业有农业、水电业、盐化工业、有色金属工业、石油天然气工业等。工业已初步形成规模，体系得到进一步完善。农业以牧业为主，小麦、青稞为主要作物。全省年国内生产总值641.58亿元，排全国第30位，三种产业比重分别为10.9%、51.6%、37.5%。

交通概况 青海交通以公路为主。铁路通过兰青铁路、青藏铁路出入本省，兰青线横贯东西，青藏铁路穿越南北，营运里程1652.4千米。公路以西宁为中心，青藏、青新、青川等公路是主要骨干线路，全省通车里程47726千米，高速公路171千米。民航已开通西宁至北京、乌鲁木齐、兰州、西安、广州、成都、上海、格尔木、拉萨等地的航班。





青海省

QINGHAI PROVINCE



罪凡论坛
BBS.CRSKY.COM

名胜

鸟岛	G2
黄河源	F2
长江源	G2
文成公主庙	D3
	B4
	E5



地理集锦

全省总面积 72万多平方千米 排全国第4位
全省总人口 504万 排全国第32位
全省最高峰 布喀达坂峰 (海拔6860米)
中国最大的咸水湖 青海湖 (面积4583平方千米, 周长300余千米)
中国最大的天然内陆盐湖 察尔汗盐湖 (面积5800多平方千米)
中国面积最大的沼泽地 柴达木盆地的盐沼泽 (110万公顷)



长江的发源地 各拉丹冬峰 (海拔6621米)
黄河的发源地 约古宗列曲
盆地 柴达木盆地
中国面积最大的盆地 柴达木盆地 (25万平方千米)
中国鸟类聚集最多的地方 青海湖鸟岛
世界上储盐最多的盆地 柴达木盆地





宁夏回族自治区简称宁。地处中国西北部、黄河中上游，东接内蒙古，南与甘肃相连。地跨北纬35°14'~39°10'，东经104°17'~107°39'。有回、汉、满等民族。辖5地级市，有2县级市、11县、8市辖区，首府银川市。

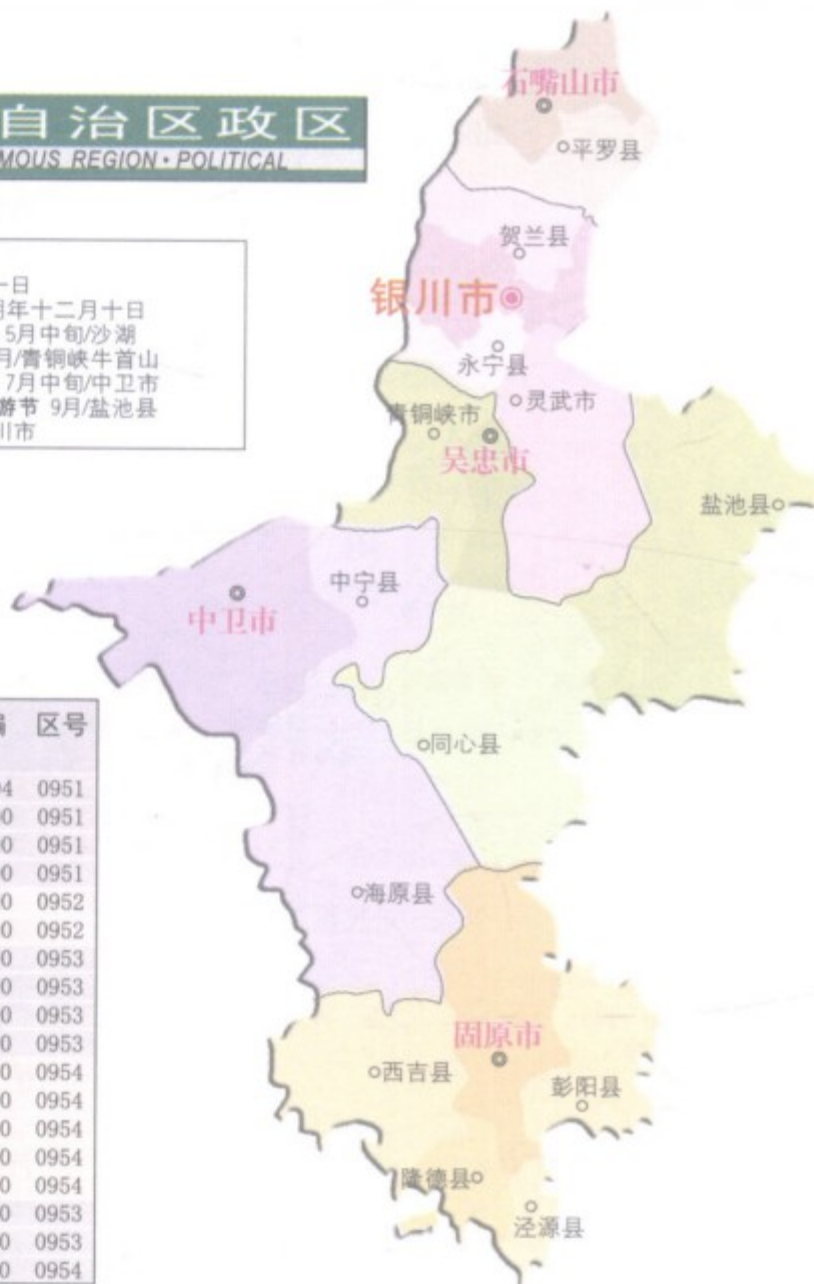
宁夏回族自治区政区

NINGXIA HUI AUTONOMOUS REGION • POLITICAL

民俗节庆

开斋节 伊斯兰教历十月一日
古尔邦节 伊斯兰教历十二月十日
宁夏国际沙漠旅游文化节 5月中旬/沙湖
青铜峡牛首山庙会 5月/青铜峡牛首山
宁夏大漠黄河国际旅游节 7月中旬/中卫市
盐池草原风情赛马文化旅游节 9月/盐池县
西夏文化艺术节 10月/银川市

地名	人口 (万)	邮编	区号
银川市			
银川市辖区	80	750004	0951
灵武市	23	750400	0951
永宁县	20	750100	0951
贺兰县	18	750200	0951
石嘴山市			
平罗县	44	753000	0952
吴忠市			
吴忠市辖区	35	751100	0953
青铜峡市	26	751600	0953
盐池县	16	751500	0953
同心县	33	751300	0953
固原市			
固原市辖区	48	756000	0954
西吉县	46	756200	0954
隆德县	18	756300	0954
泾源县	12	756400	0954
彭阳县	25	756500	0954
中卫市			
中卫市辖区	35	751700	0953
中宁县	29	751200	0953
海原县	39	751800	0954



宁夏回族自治区概况

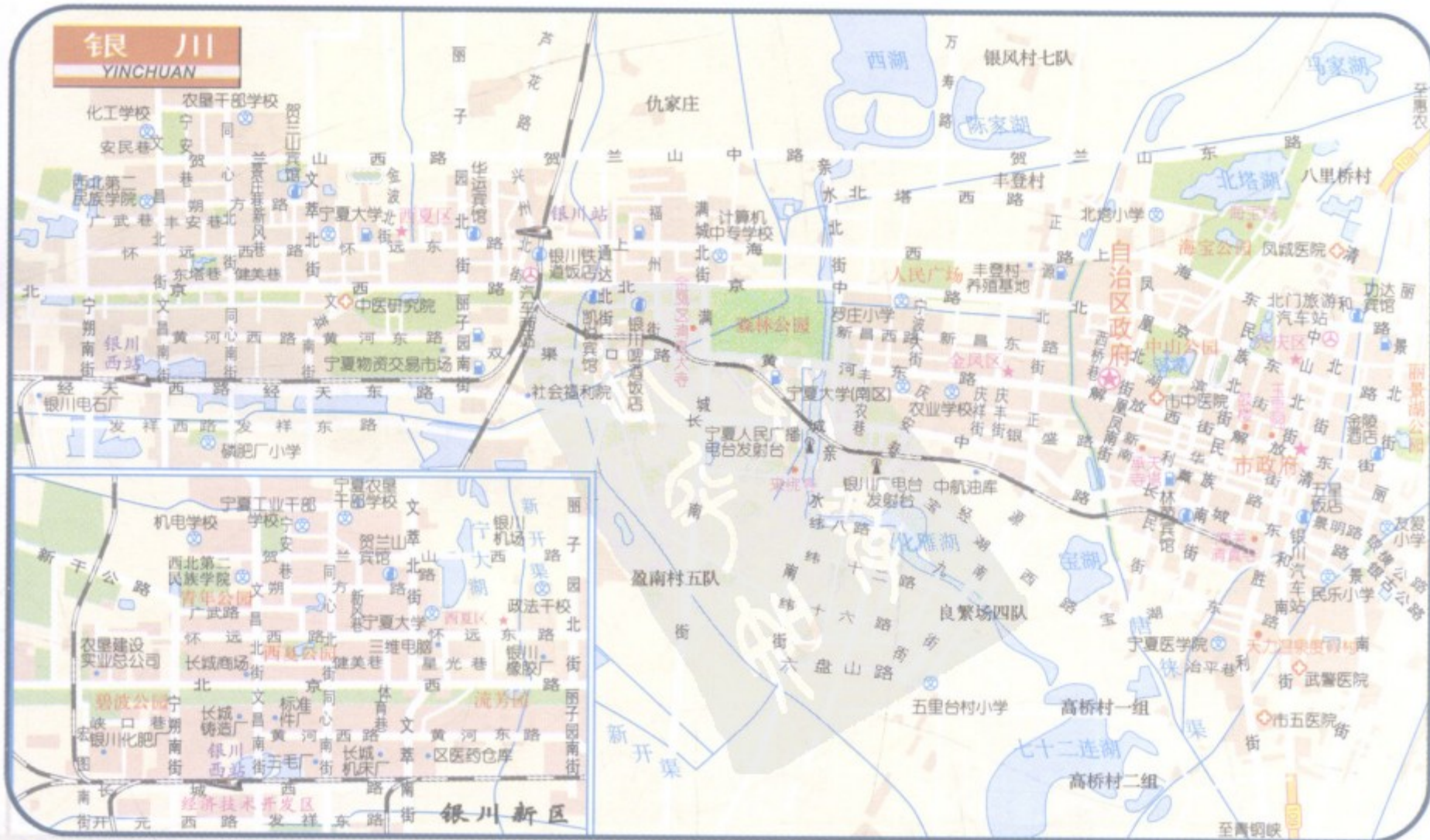
历史沿革 3万年前，宁夏这片土地上就有旧石器时代的人类生活。秦属北地郡，汉属朔方，宋为西夏国地和秦凤路地，元置宁夏路，明清置宁夏府。1958年成立宁夏回族自治区。

地理环境 宁夏地势南高北低，呈梯状下降。由北向南分六个地貌区：贺兰山地、银川平原、灵盐台地、山地与山间平原、黄土丘陵和六盘山地。一般海拔为1100~2000米，贺兰山主峰海拔3556米，是最高处。黄河为主要河流。

气候特点 宁夏属温带大陆性半干旱气候区，四季分明，昼夜温差大，冬寒长，夏热短，春暖快，秋凉早，干旱少雨，蒸发强烈，日照充足。年平均气温5~10℃，年降水量200~400毫米，年日照时数3000小时，无霜期170天。

经济发展 宁夏经济发展迅速。全区工业已形成以煤炭、电力、冶金、机械、纺织、造纸、食品等行业为主的工业体系。农业以粮食生产为主，主要作物有小麦、水稻、胡麻等。全年实现国内生产总值710.76亿元，排全国第29位，三种产业比重分别为11.2%、49.2%、39.6%。

交通概况 宁夏交通以铁路、公路为主。境内有包兰、包中等干线，铁路营运里程约789.5千米。公路以银川为中心，全区公路通车里程19903千米，高速公路708千米。银川开通了至北京、上海、西安、广州、佛山、成都、乌鲁木齐、武汉、重庆等地的航线。



全自治区总面积 6.6万多平方千米 排全国第27位
全自治区总人口 589万 排全国第31位
全自治区最高峰 贺兰山 (海拔3556米 宁夏、内蒙古界峰)
中国的塞外江南 银川平原
中国四大响沙地之一 沙坡头沙山





须弥山石窟 L4
贺兰山岩画 C1
沙湖 C3



宁夏回族自治区全图

MAP OF NINGXIA HUI AUTONOMOUS REGION





新疆维吾尔自治区

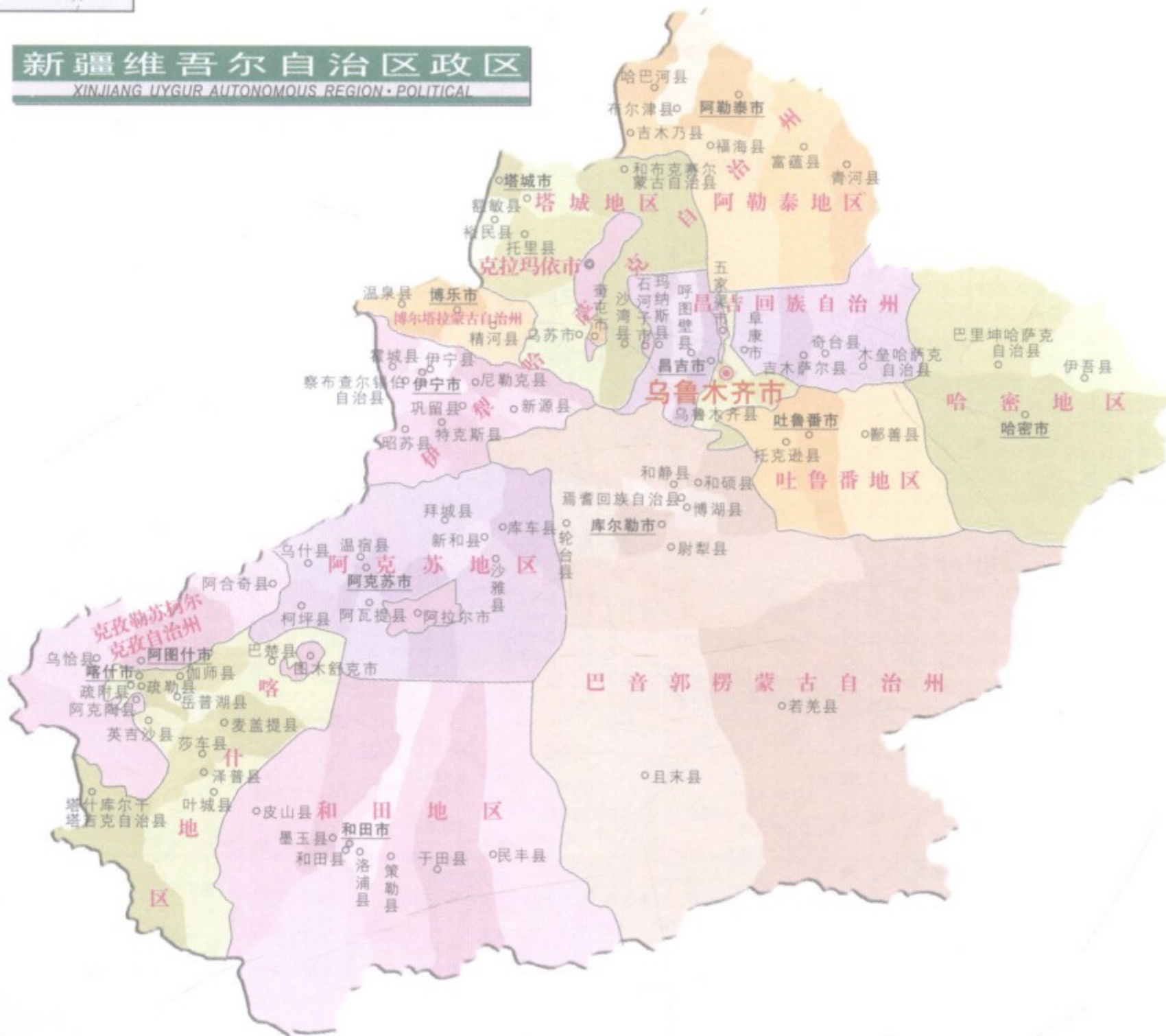


XINJIANG UYGUR AUTONOMOUS REGION

尔自治区简称新。位于中国西北部，西与俄罗斯、吉尔吉斯斯坦、塔吉克斯坦相邻，东北与蒙古接壤，西南与阿富汗、印度毗连，东与甘肃、青海相接。地跨北纬34° 22'~49° 08'，东经73° 40'~96° 24'。有维吾尔、汉、哈萨克、达斡尔、回、柯尔克孜、蒙古、俄罗斯、塔吉克、乌兹别克、塔塔尔、锡伯、满等民族。辖2地级市、7地区、5自治州，有19县级市、62县、6自治县、11市辖区，首府乌鲁木齐市。

新疆维吾尔自治区政区

XINJIANG UYGUR AUTONOMOUS REGION • POLITICAL



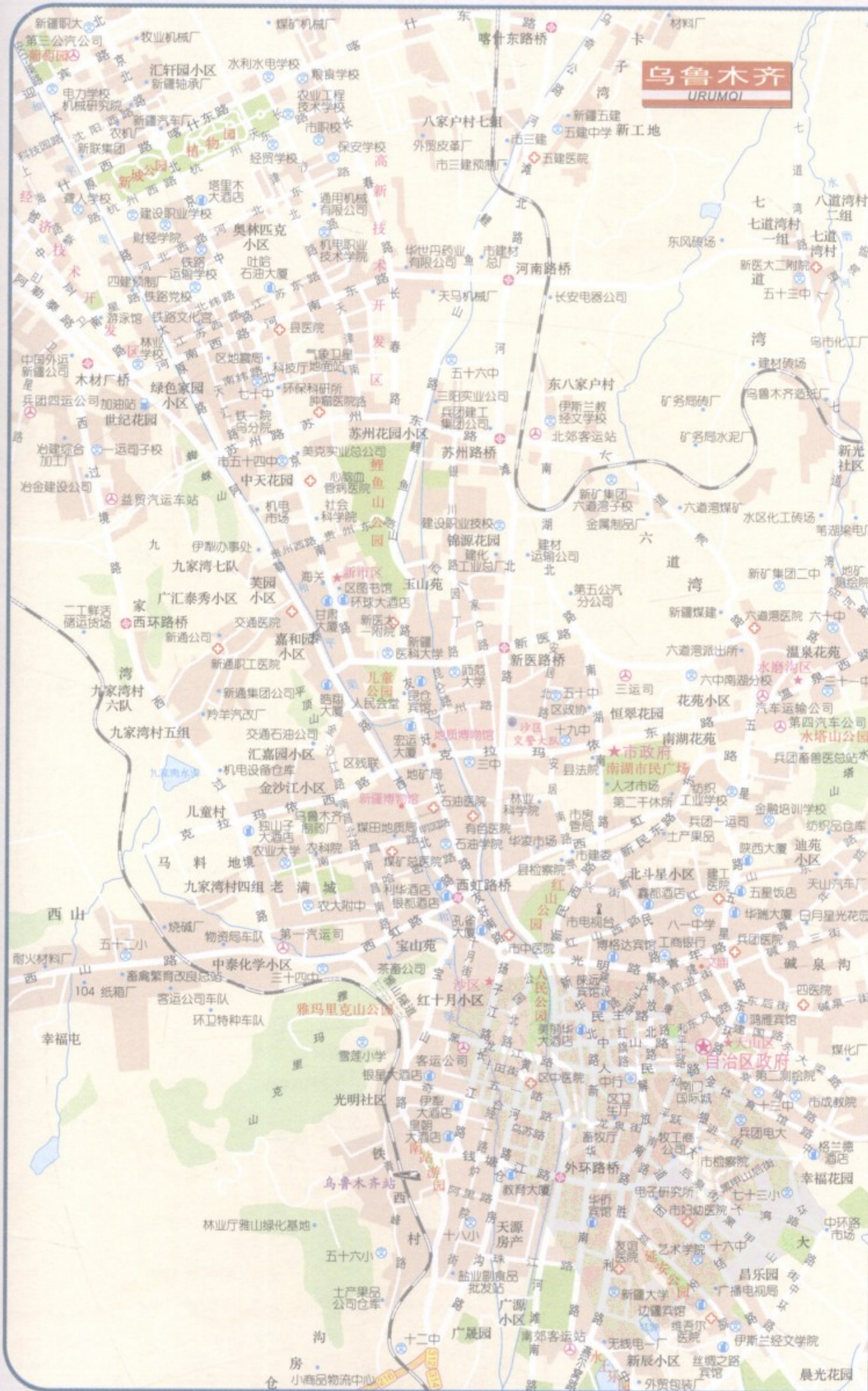
地名	人口 (万)	邮编	区号
乌鲁木齐市	205	830002	0991
乌鲁木齐市	9	830063	0991
克拉玛依市	26	834000	0990
石河子市	64	832000	0993
阿拉尔市	15	843300	0997
图木舒克市	11	843806	0998
五家渠市	9	831300	0994
喀什市	42	844000	0998
疏附县	30	844100	0998
疏勒县	30	844200	0998
英吉沙县	23	844500	0998
泽普县	18	844800	0998
莎车县	69	844700	0998
叶城县	39	844900	0998
麦盖提县	23	844600	0998
岳普湖县	14	844400	0998
伽师县	34	844300	0998
巴楚县	43	843800	0998
喀什市	3	845250	0998
阿克苏市	58	843000	0997
温宿县	23	843100	0997
库车县	42	842000	0997
沙雅县	22	842200	0997

地名	人口 (万)	邮编	区号
新和县	15	842100	0997
拜城县	22	842300	0997
乌什县	19	843400	0997
阿瓦提县	22	843200	0997
柯坪县	4	843600	0997
和田市	20	848000	0903
和田县	29	848000	0903
墨玉县	46	848100	0903
皮山县	23	845150	0903
洛浦县	25	848200	0903
策勒县	14	848300	0903
于田县	23	848400	0903
民丰县	4	848500	0903
吐鲁番市	26	838000	0995
鄯善县	21	838200	0995
托克逊县	11	838100	0995
哈密市	42	839000	0902
伊吾县	2	839300	0902
巴里坤哈萨克自治县	10	839200	0902
阿图什市	21	845350	0908
阿克陶县	18	845550	0908
阿合奇县	4	843500	0997
乌恰县	5	845450	0908

地名	人口 (万)	邮编	区号
博乐市	25	833400	0909
精河县	13	833300	0909
温泉县	7	833500	0909
昌吉市	40	831100	0994
阜康市	16	831500	0994
呼图壁县	21	831200	0994
玛纳斯县	17	832200	0994
奇台县	23	831800	0994
吉木萨尔县	13	831700	0994
木垒哈萨克自治县	9	831900	0994
库尔勒市	44	841000	0996
轮台县	10	841600	0996
尉犁县	11	841500	0996
若羌县	3	841800	0996
且末县	6	841900	0996
和静县	18	841300	0996
和硕县	7	841200	0996
博湖县	6	841400	0996
焉耆回族自治县	13	841100	0996
伊宁市	43	835000	0999
奎屯市	30	833200	0992
伊宁县	37	835100	0999
霍城县	37	835200	0999

地名	人口 (万)	邮编	区号
巩留县	17	835400	0999
新源县	30	835800	0999
昭苏县	16	835600	0999
特克斯县	15	835500	0999
尼勒克县	16	835700	0999
察布查尔锡伯自治县	17	835300	0999
塔城市	16	834700	0901
乌苏市	21	833000	0992
额敏县	20	834600	0901
沙湾县	20	832100	0993
托里县	9	834500	0901
裕民县	5	824800	0901
和布克赛尔蒙古自治县	5	834400	0990
阿勒泰市	23	836500	0906
布尔津县	7	836600	0906
富蕴县	9	836100	0906
福海县	7	834600	0906
哈巴河县	8	836700	0906
青河县	6	836200	0906
吉木乃县	4	836800	0906

巴罗提节 伊斯兰教历8月的头两天/塔吉克族地区
喀什达瓦孜节 6月中旬/喀什地区
吐鲁番葡萄节 8月下旬-9月下旬/吐鲁番
纳吾鲁孜节 3月20日前后/哈萨克族地区
努肉孜节 3月22日/乌孜别克族地区
开斋节 伊斯兰教历十月一日



新疆维吾尔自治区概况

历史沿革 新疆古称西域。公元前60年，西汉在轮台设立西域都护府，从此，新疆正式列入中国版图。魏晋南北朝时，先后设西域戊己校尉和西域长史。隋置伊吾、敦煌、鄯善、且末等郡。唐设北庭都护府和安西都护府。元时属察合台汗国。明设哈密卫。清实行军府制，置将军。后设新疆行省，1955年设新疆维吾尔自治区。

地理环境 新疆地貌类型多样，沙漠、盆地、高山、平原、河谷相互交错。四周为阿尔泰山、帕米尔、喀喇昆仑山、昆仑山、阿尔金山等高山环绕，最高的乔戈里峰海拔8611米，是世界第二高峰。天山把新疆分为南北两部分。新疆地形可概括为三山夹两盆，即阿尔泰山、天山、昆仑山和准噶尔盆地、塔里木盆地。吐鲁番断陷盆地处的艾丁湖海拔-154米，是中国陆地最低处。塔里木河、额尔齐斯河、伊犁河等是主要河流。

气候特点 新疆气候干旱，降水稀少，湿度低，冬季漫长，春秋短，日照长，温差大，盛行西北风。降水量从西向东减少，年平均145毫米。天山以北为寒温带，冬季漫长严寒，年平均气温在6~7℃，无霜期150天。南疆年平均气温10℃，无霜期200~250天。

经济发展 新疆经济近年获得了迅猛发展。工业建立起了门类齐全、布局比较合理的工业体系，钢铁、石油、煤炭、电力、有色金属、机械、化工、皮革、纺织、制糖等是主要支柱产业。农业以农牧业为主，主要作物有小麦、玉米、水稻、棉花、油菜、甜菜等。新疆全年国内生产总值3045.26亿元，排全国第25位，三种产业比重分别为17.3%、48.0%、34.7%。

交通概况 新疆交通以公路为主，铁路、航空为辅。兰新铁路横贯东西，是新疆通往内地的唯一的铁路通道。另有南疆铁路、北疆铁路等干线，铁路营运里程2760.8千米。公路以乌鲁木齐为中心，东连甘肃、青海，南接西藏，西出中亚各国，通车里程达143736千米，高速公路541千米。民航可通达国内外40多个城市，乌鲁木齐机场是中国通往西亚、欧洲的航空通道，是中国六大门户机场之一。



池E2
格沙漠F3
湖E3
赛里木湖D2
喀纳斯湖E1


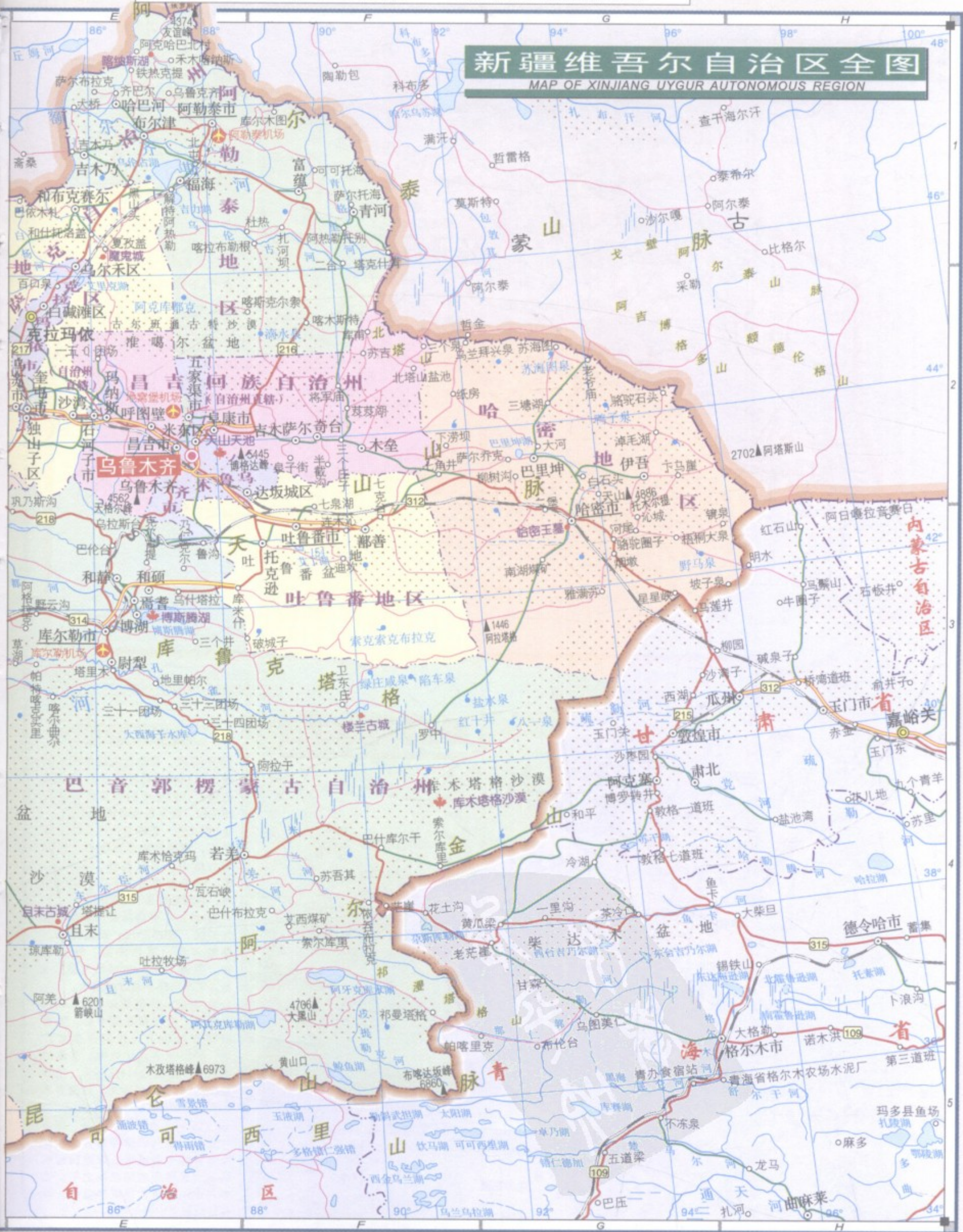


全自治区总面积 166多万平方千米 排全国第1位
全自治区总人口 1962万 排全国第25位
全自治区最高峰 乔戈里峰 (海拔8611米)
中国最低的湖泊 艾丁湖 (湖底海拔-154米, 为世界第
中国最大的盆地 塔里木盆地 (面积约为40多万平方千米)
中国最大的沙漠 塔克拉玛干沙漠 (面积32万平方千米)

以西的帕米尔高原
新疆 (全年日照时数
的地方 吐鲁番 (一年
中有299天无降水日)
中国最热的地方 吐鲁番盆地 (49.6℃)

新疆维吾尔自治区全图

MAP OF XINJIANG UYGUR AUTONOMOUS REGION





香港特别行政区全图

MAP OF HONG KONG SPECIAL ADMINISTRATIVE REGION



香港岛·九龙

HONG KONG · KOWLOON



香港特别行政区概况

历史沿革 香港自古就是中国的领土。1840 年鸦片战争后被英国占领，1997 年中国恢复对香港行使主权，设立香港特别行政区。

地理环境 香港多山岗丘陵，少平原，海岸沙滩星罗棋布。新界的大帽山，是最高峰，海拔 957 米。香港岛与九龙半岛，隔海相对，其间是维多利亚港湾。

气候特点 香港属亚热带海洋性气候区，温暖湿润，雨量充沛。春温多雾，夏热多雨，秋日晴和，冬微干冷。年平均气温 22.8℃，年平均降水量 2214 毫米。

经济发展 香港是亚太地区的国际贸易、金融和航运中心，工业以制造业为主，旅游业非常发达，经济呈多元化结构。香港的本地生产总值 12717 亿港元，贸易总额达到 32307 亿港元，是世界第十大贸易实体。

交通概况 香港国际机场、维多利亚港、京九铁路等是香港和区外联系的主要通道。香港国际机场是世界最先进的机场之一，维多利亚港的繁忙居世界前列，京九铁路纵贯中国东部。



历史沿革 澳门历来是中国领土，旧属广东香山县。明嘉靖年间，被葡萄牙人占领。1999年，中国恢复对澳门行使主权，设立澳门特别行政区。澳门历史城区2005年7月被联合国教科文组织列入世界文化遗产。

地理环境 澳门大部由填海造成，海拔较低，地势较平。半岛自东北向西南倾斜，岛中的山脉和离岸岛屿的分布，亦有相似的走势。澳门半岛的塔石塘山海拔172米，为最高点。

气候特点 澳门地处亚热带海洋性气候区，温暖湿润，雨量充沛。夏热多雨，冬稍干冷，春温多雾，秋日晴朗。年平均气温22.3℃，年降雨量1970毫米。

经济发展 澳门以博彩业而闻名世界。工业、旅游、建筑业是三大支柱，工业以制衣业为主要支柱，博彩业十分发达。本地生产总值为498.28亿美元，进出口贸易额384.78亿美元。

交通概况 澳门对外交通主要是航空和海运。澳门国际机场航班可通往国内和世界很多地方。

澳门特别行政区概况



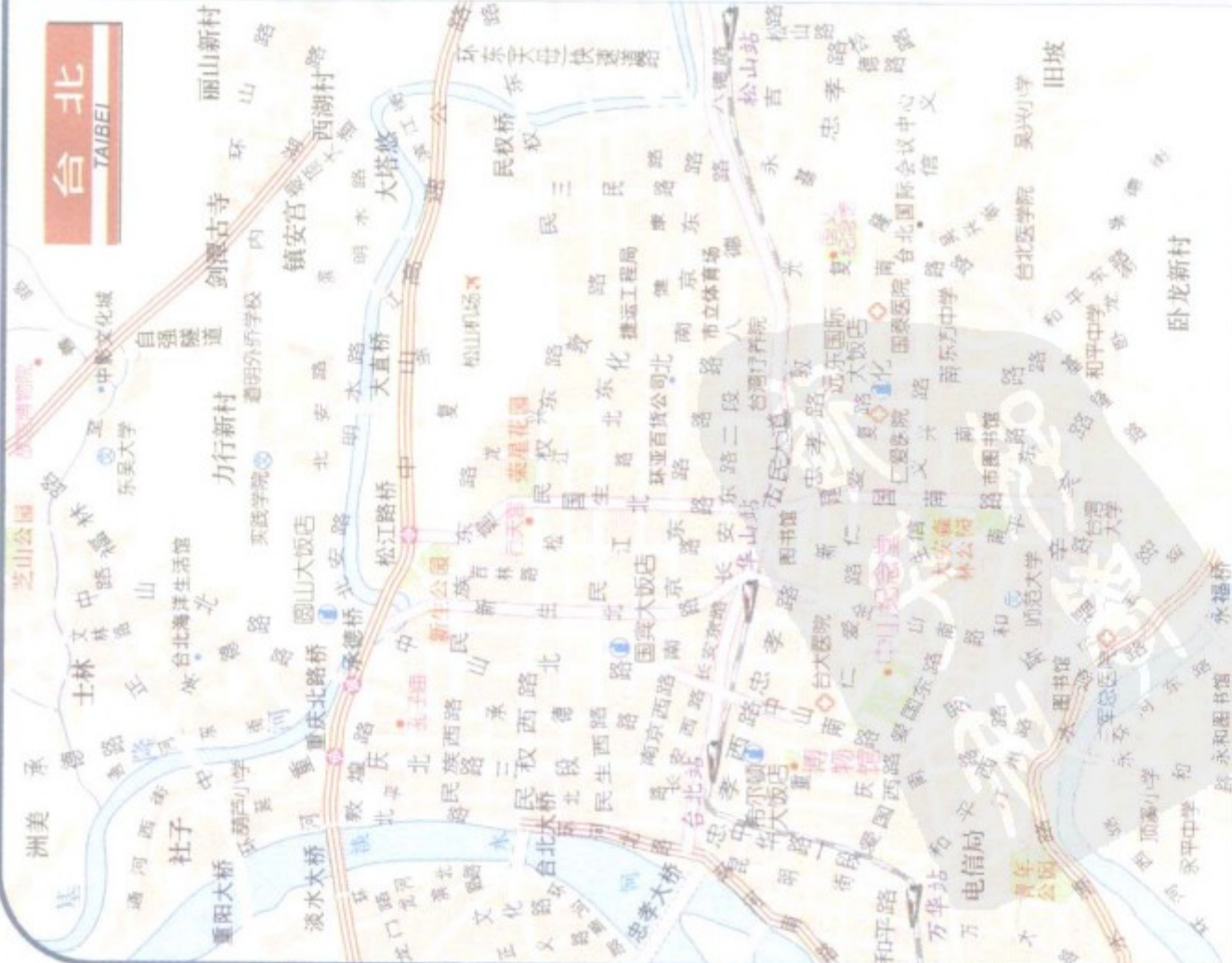
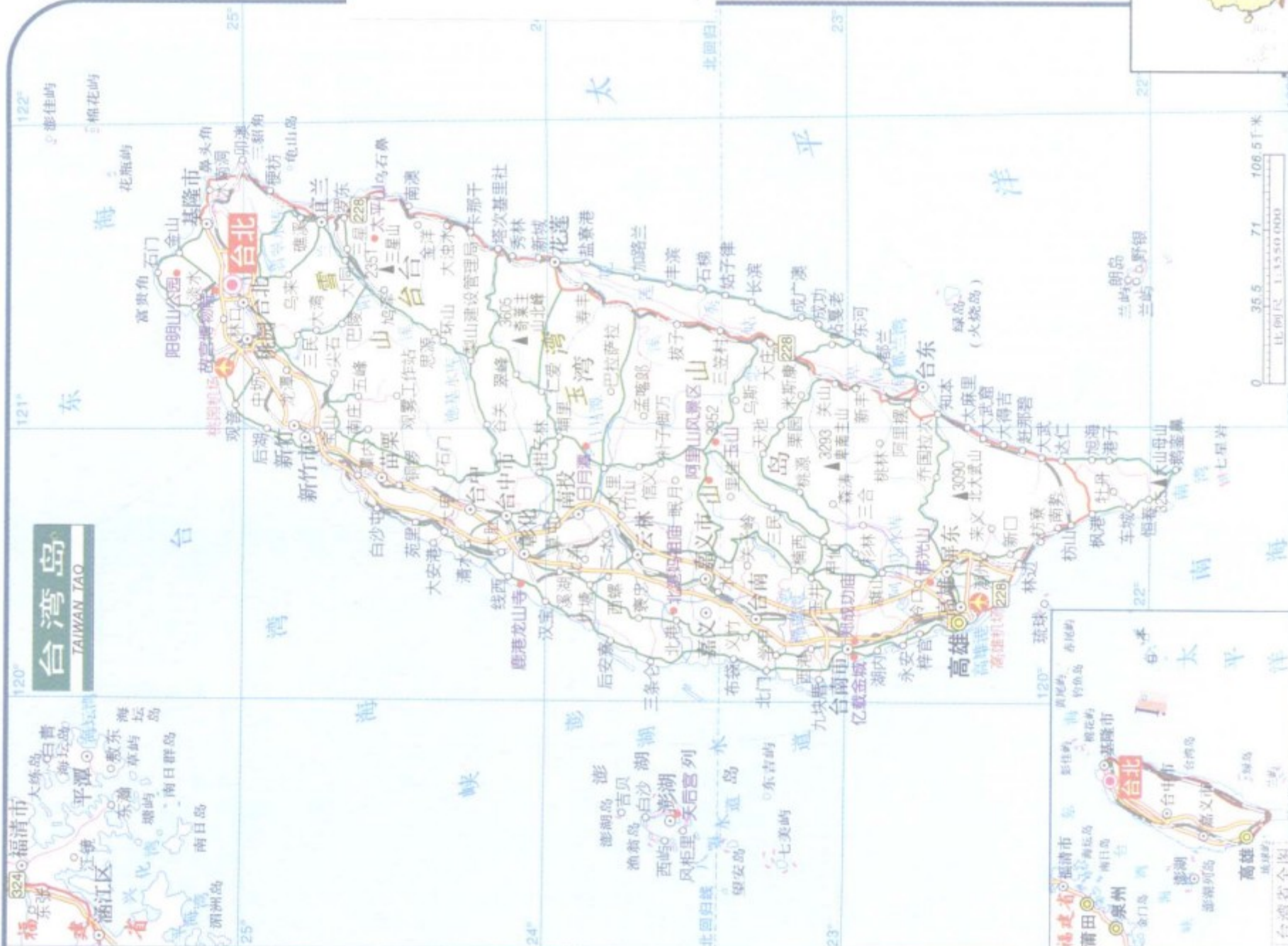


台湾省

TAIWAN PR



台湾省总面积 约3.6万平方千米 排全国第28位
台湾省总人口 约2277万 排全国第24位
最高峰 玉山(海拔3952米)
最大的湖泊 日月潭
最大的河流 浊水溪(全长186.4千米)
最长的峡谷 台东纵谷(全长150千米)
最大的平原 嘉南平原(面积4550平方千米)



台湾省概况

历史沿革 台湾省简称台，古称蓬莱，满洲、夷州、琉球等，自古就是中国领土。三国吴开始开拓台湾，元设澎湖巡检司，明时荷兰人侵，后郑成功收复，清设府，后设省。中日甲午海战后割让给日本，“二战”后回归。

地理环境 台湾省为多山海岛，中间高，两侧低，以纵贯南北的中央山脉为分水岭，高山、丘陵分布中东部，平原排列西部沿海。台湾山脉、玉山山脉、雪山山脉、阿里山脉和台东山脉是岛上的五大山脉。玉山山脉主峰玉山，海拔3952米，为最高峰。

气候特点 台湾地跨北回归线，属热带和亚热带气候，长夏无冬，雨多风强。年平均气温20℃-25℃，南部气温较高，北部偏低。年平均降水量2000毫米。

经济发展 台湾经济发展，产业结构合理，资本和技术密集型工业占制造业的比重很大，信息产业尤为突出，产值名列世界前茅。电子、信息、机械、电机和运输工产品占出口的50%以上。农业比较发达，主要农作物有稻谷、玉米、小麦、甘蔗、花生等。

交通概况 台湾省交通发达，形成了公路、铁路、航空、海运相结合的综合运输网，铁路营运里程1400多千米，公路通车里程3万多千米，省内有多处民用机场，可达世界很多地方。

[G e n e r a l I n f o r m a t i o n]

书名 = 实用中国地图册：2009

作者 = 地质出版社地图编辑室编

s s 号 = 1 2 1 7 1 9 5 9

出版社地图编辑室编 & n b s p ; & n b s p ; 页数 = 1 2 4 & n b s p ; & n b s p ; 出版社 =
地质出版社

出版日期 = 2 0 0 9 . 0 1